

«САНКТ-ПЕТЕРБУРГСКИЙ ГОСУДАРСТВЕННЫЙ УНИВЕРСИТЕТ»
(СПбГУ)

Билен Джейхун

Актуальные направления развития туристической индустрии Турции

Выпускная квалификационная работа бакалавра
по направлению 100400 «Туризм»

«К ЗАЩИТЕ»

Научный руководитель:
к.г.н, доцент Н.В. Зигерн-Корн

« » _____ 2016

Заведующий кафедрой:
к.г.н., доцент Н.В.Каледин

« » _____ 2016

Санкт-Петербург

2016

Оглавление

Введение.3

Глава 1. Теоретические основы развития национальной туристической индустрии

- 1.1 Категории туристической индустрии, туризма и сферы туризма в научных и прикладных исследованиях
- 1.2 Значения туризма для социально-экономического развития страны и её регионов
- 1.3 Геополитический фактор развития национальной туристической индустрии

Глава 2. Туристско-рекреационный потенциал Турции

- 2.1 Условия и факторы развития туризма в Турции
- 2.2 Туристские ресурсы как основа формирования национального туристического продукта

Глава 3. Характеристика туристической индустрии Турции

- 3.1 Туристская инфраструктура как основа развития туристической индустрии Турции
- 3.2 Характеристика основных субъектов туристической индустрии Турции
- 3.3 Государственная политика в отношении национальной туристической индустрии

Глава 4. Оценка проблем и перспектив развития туристической индустрии Турции

- 4.1 Геополитические факторы развития туризма в Турции
- 4.2 Внутренние политические факторы, влияющие на развитие туризма
- 4.3 Основные направления дальнейшего развития туризма в Турции

Заключение.

Список используемой литературы и интернет-источников

Приложения

Введение.

Туризм и его развитие являлось одним из наибольших экономических и социальных феноменов двадцатого столетия и является таковым в 21 столетии. Термин "туризм" охватывает все явления, связанные с путешествующими людьми. Он включает в себя фактически целый спектр коммерческой деятельности. Туризм очень важен для развития экономики страны. Турция в этом отношении не исключение, а скорее наоборот, яркий пример. Туризм занимает одно из главных мест в экономике Турецкой Республики, кроме того туризм оказывает существенное влияние на развитие экономики в целом. Кроме того туризм является важным каналом межкультурного взаимодействия. В своей работе я ставлю **объектом исследования** развитие туристической индустрии Турции. А в качестве **предмета** принимаю актуальные направления развития туристической индустрии Турции.

Цель работы: Определение актуальных для Турции направлений развития туристической индустрии в сложившихся геополитических условиях и выезда Российского направления с рынка въездного туризма страны

Задачи работы:

1. Исследовать теоретические основы развития национальной туристической индустрии
2. Провести анализ туристско-рекреационного потенциала Турции и условий его реализации
3. Выявить отраслевую и пространственную специфику туристической индустрии Турции и тренды её развития
4. Выявить основные существующие проблемы развития туристической индустрии в Турции и их последствия в будущем
5. Определить основные направления дальнейшего развития туризма в Турции

1. Теоретические основы развития национальной туристической индустрии

1.1. Категории туристической индустрии, туризма и сферы туризма в научных и прикладных исследованиях

Туристическая (туристская) индустрия (туристическая индустрия) - многоотраслевой комплекс, занимающийся воспроизводством условий для путешествий и отдыха, то есть производством туристского продукта. Составляющими туристической индустрии являются: организации и лица, осуществляющие туроператорскую и турагентскую деятельность, средства доставки и размещения туристов, объекты познавательного, делового, лечебно-оздоровительного, физкультурно-спортивного и иного назначения, организации и лица, предоставляющие услуги экскурсоводов (гидов), гидов-переводчиков и инструкторов-проводников и т. д. (Биржаков, 2013).

Туризм - временные выезды (путешествия) людей в другую страну или местность, отличную от места постоянного жительства, на срок от 24 часов до 6 месяцев в течение одного календарного года или с совершением не менее одной ночевки в развлекательных, оздоровительных, спортивных, гостевых, познавательных, религиозных и иных целях без занятия деятельностью, оплачиваемой из местного источника ((Биржаков, 2013).

Туризм - важная составляющая экономики многих государств, обеспечивающая занятость местного населения, загрузку гостиниц и отелей, ресторанов, зрелищных мероприятий, поступление иностранной валюты и др. Главные цели туризма: развлекательные(аттрактивные), рекреационные и познавательные. Вторыми по значимости являются цели оздоровительныеи лечебные, далее следуют профессионально-деловые, гостевые и пр.

Путешествия с целью развлечения и отдыха составляют основу международного туристического обмена. На их долю приходится около 70% мирового туризма. Они объединяют оздоровительные, познавательные, любительские спортивные поездки.

Сфера туризмаочень широкое понятие, включающее в себя не только составляющие непосредственно путешествий (туризма), но так же и множество факторов, влияющих на различные индустрии и продукты человеческой деятельности.

Начнем с того, что раскроем данное составное понятие с точки зрения толкового словаря русского языка. Словосочетание сфера туризма состоит из двух слов: сфера и туризм.

Сфера - заимствованное, вероятно, через польск. посредство, из лат. яз., где *sphaera* < греч. *sphaîra* – «шар, мяч, ядро». Совокупность явлений, составляющих некоторое целое. Область, пределы распространения чего-либо. Среда, общественное окружение.

Таким образом можно сделать вывод, что сфера туризма это широкое в употреблении понятие, принятое нами для описания факторов взаимодействия различных отраслей для обеспечения возможности свободного и комфортного передвижения индивидуума с целью путешествия, отдыха, образования и осуществления собственной деятельности.

Сфера туризма затрагивает множество отраслей: транспортную, общественного питания, жилищную, отдыха и развлечений, культурную, строительную, образования, здравоохранения, связи, торговли и т.д.

Из большого количества взаимодействующих отраслей, в сфере туризма можно выделить основные, которые непосредственно задействованы в организации туристического бизнеса:

- транспортная
- общественного питания
- проживания
- отдыха и развлечений

Такое выделение возможно, исходя из анализа основных потребностей, возникающий у человека во время путешествия. В первую очередь необходимо выбрать средство транспорта, которым будет осуществляться доставка человека до места назначения, во-вторых необходимо решить задачу с размещением человека с целью обеспечения потребности в защищенном жилье, в-третьих необходимо обеспечить питание и в заключении в зависимости от цели поездки, обеспечить отдых, развлечения или образование.

Также можно выделить и сопутствующие отрасли, такие как здравоохранение, призванное обезопасить здоровье туриста во время путешествия. Соответственно в каждой стране с развитой отраслью туризма должны быть разработаны инструкции и рекомендации для граждан из каждой страны и места проживания с учетом их иммунных особенностей. Должны быть пункты скорой медицинской помощи, которыми возможно воспользоваться даже без наличия старухвки.

Такие же особенности можно заметить в каждой из сопутствующих отраслей. Об этом мы будем говорить в следующих статьях данного цикла, рассказывающего о сфере туризма в целом.

1.2 Значения туризма для социально-экономического развития страны и её регионов

Туризм оказывает особое положительное влияние на экономику государства, так как современная его индустрия с каждым днем прогрессирует среди других отраслей и приносит государству большой экономический эффект. Также, современная индустрия туризма – это межотраслевой комплекс, который способен принести в бюджет страны довольно существенный доход.

Сегодня нет такого человека, который бы не занимался туризмом. Он формирует довольно большую долю в общем мировом внутреннем продукте, и практически двадцать процентов расходов потребителей отводятся на долю туризма. Для многих регионов и отраслей туризм – это единственный и самый большой источник прибыли, который относится к неиссякаемым, а его развитие и совершенствование только способствует увеличению ее размеров.

Туризм, выполняя свою экономическую функцию, приносит экономические выгоды, способствует развитию инфраструктуры, непосредственно гостиничных комплексов, ресторанов и предприятий торговли, и предопределяет доходную часть бюджета за счет прямых налогов, таких как плату за визу, таможенную пошлину, и различных непрямых налогов.

Также, туризм способствует привлечению в государство иностранной валюты и различных инвестиционных проектов. Его основной экономической функцией является диверсификация экономики: туризм образует определенную отрасль в своей индустрии, тем самым обеспечивая рост доходов населения и повышая уровень их благосостояния. Туризм оказывает немалое влияние на повышение деловой активности и расширения производства товаров и услуг путем увеличения платежеспособного спроса за счет иностранных и местных экскурсий.

Отрасль туризма является быстрокупаемой и способствует высоким доходам. Она занимает лидирующее место среди всех отраслей народного хозяйства страны.

Также, туризм играет важную роль в создании рабочих мест и способствует быстрому трудоустройству безработных граждан.

1.3 Геополитический фактор развития национальной туриндустрии

Туризм как явление общественной жизни является производной общественного развития. Своим появлением он обязан индустриальной стадии развития человечества, которому было присуще ускоренное развитие производительных сил, углубление разделения труда, развитие урбанизационных процессов и т.д. Помимо экономического значения туризм играет большую роль в расширении границ взаимопонимания и доверия между людьми разных религий и культур. Международный туризм, представляя собой сложную и комплексную сферу мировой экономики, не ограничивается только торговлей товарами и услугами, поиском новых торговых партнеров, его деятельность направляется также на установление взаимоотношений между гражданами разных стран для сохранения и процветания мира (Доганай , 2015)

Однако туризм получил признание как важно социально-экономическое явление относительно недавно. В настоящее время во многих странах туризм играет важную роль в формировании валового внутреннего продукта, создании дополнительных рабочих мест и обеспечении занятости населения, а также оптимизации внешнеторгового баланса. Он оказывает огромное влияние на такие ключевые отрасли экономики, как транспорт и связь, строительство, сельское хозяйство, производство товаров народного потребления и др., т.е. выступает катализатором социально-экономического развития. В свою очередь, на развитие туризма оказывает влияние совокупность различных факторов, среди которых немаловажное место занимают политические факторы.

Политическая власть, аналогично экономическим факторам, имеет возможности непосредственного и опосредованного воздействия на туризм. Первое связано с государственной туристской политикой, развитием регулирующих отношений в сфере туризма, изданием правовых актов и т.д. Опосредованное же воздействие связано, например, с политическим курсом страны, решениями, принимаемыми властями на международной политической арене, государственной идеологией, уровнем политической стабильности в стране и т.д. Сильная и легитимная политическая власть в государстве оказывает мощное сопротивление сепаратистским тенденциям в государстве, обеспечивает реальную защиту прав и свобод своих граждан, не допускает распространения террористических и экстремистских тенденций.

Не вызывает сомнений, что природно-климатические, географические, культурно-исторические факторы являются основополагающими в развитии туризма, и страны, обладающие ими обязательно должны привлекать туристов. Но существуют ситуации, когда туристические потоки резко сокращаются даже в таких странах, что, как правило, связано с дестабилизацией политической обстановки, которая может снизить туристическую активность в регионе либо полностью парализовать развитие туризма. И происходит это именно из-за воздействия политических факторов. Примером могут служить террористические акты, вооруженные конфликты, массовые беспорядки, политическая нестабильность, наблюдаемые в последнее время в арабских странах.

В современном мире политика и туризм тесно взаимосвязаны. Можно привести массу примеров такой зависимости. Летом 2008 г. во время обострения Грузино-Южноосетинского конфликта резко сократился турпоток в Грузию. После атаки 31 мая 2010 г. израильских военных на гуманитарный конвой, идущий из Турции в Сектор Газа, вследствие разразившегося скандала и обострения отношений между Турцией и Израилем, правительство Израиля приняло решение о приостановке всех авиарейсов, выполняемых в Турцию. По оценке министра финансов Турции Мехмета Шимшека это, скорее всего, не нанесет большого урона всей турецкой экономике, т.к. ежегодно Турцию посещают менее 400 тыс. туристов из Израиля, что не так уж много, по сравнению, с въездом, например, российских граждан (более двух миллионов). Тем не менее, пострадать могут некоторые гостиницы, ориентированные именно на израильское направление.

«Жасминовая революция», произошедшая в январе 2011 г. в Тунисе, вызвала обострение внутривнутриполитической обстановки в стране, и тем самым прекратила возможность ведения туристической деятельности. Ежегодно Тунис посещали 7 млн. иностранных туристов, среди них более 180 тыс. россиян. С конца января 2011 г. МИД РФ рекомендовал приостановить отправку российских туристов в Египет, где события развивались по «тунисскому сценарию». Причем рекомендации МИДа сохраняют свою силу не только в Египте, но даже и в Тунисе, хотя события там начались раньше. Даже в феврале 2012 г. о стабильности в Египте говорить рано, там по-прежнему тревожно, события продолжают развиваться. Между тем потери экономики Египта от спада туристского потока составляют на сегодняшний день около миллиарда долларов.

Таким образом, можно видеть как политические интересы государств, будь то чрезмерное стремление обезопасить себя или желание изменить геополитическую

ситуацию, могут повлиять на жизнь общества, и следовательно, на туризм как одно из проявлений общественной деятельности.

Поскольку взаимосвязь туризма и политики многогранна, а влияние политики на сферу туризма неоднозначно, необходимо определить составляющие политического влияния на туризм.

Основные политические факторы, оказывающие влияние на туризм имеют различную значимость и разную степень влияния на туризм. Наибольшее влияние на туризм имеет фактор политической стабильности. Эксперты ЮНВТО выделили три вида дестабилизации туризма, которые обусловлены политическими причинами:

- глобальная продолжительная дестабилизация, вызванная военными действиями или непрерывными террористическими актами;
- постоянная напряженность и неопределенность в туристических маршрутах;
- единичные явления терроризма, кратковременные беспорядки.

В случае серьезных политических беспорядков или гражданской войны индустрия туризма не может существовать до тех пор, пока не прекратятся эти беспорядки. Менее серьезные обстоятельства геополитического характера побуждают правительства и руководителей туристской индустрии искать выход из кризиса и формировать государственные или международные программы развития туризма. Косвенно подтвердить утверждение, что фактор нестабильности может причинить огромный урон туристической активности, можно при рассмотрении рейтинга наиболее опасных для туристов стран мира, ежегодно составляемого американским журналом Forbes. К самым опасным для туристов стран в разные годы относились Сомали, Ирак, Афганистан, Гаити, Пакистан, Судан, Демократическая республика Конго, Ливан, Зимбабве, Чад, Либерия, Шри-Ланка, Палестина и др. Поездки туда рекомендуются либо в сопровождении профессиональных охранников, либо не рекомендуются вообще. Все эти страны небезопасны по причине именно политической нестабильности, которая проявляется в различных видах, начиная от уличной преступности и заканчивая боевыми действиями. Как видно, политическая стабильность в регионе имеет огромное влияние на туризм, но при этом она не является движущей силой развития туризма, она лишь создает предпосылки для положительного воздействия двух других факторов. Отсутствие политической стабильности, то есть дестабилизация обстановки, имеет резкий отрицательный эффект и уменьшает значимость других факторов, даже не относящихся к динамичным (например, природно-климатических, географических, культурно-исторических и проч.), либо полностью парализует развитие туризма в регионе.

Поскольку неотъемлемой частью явления туризма является международный туризм, активно влияющий на экономику принимающей стороны, существует необходимость регулирования международного сотрудничества государств в этой области. Без тесного сотрудничества разных стран на уровне государственных и общественных структур развитие международного туризма не имело бы перспективы, ибо многие вопросы в этой сфере зависят от позиции законодательных и исполнительных органов власти той или иной страны. Международное сотрудничество в области туризма в разных проявлениях призвано облегчить развитие туризма и увеличить туристические потоки. Следовательно, международное сотрудничество является важным элементом в структуре политических факторов, воздействующих на туризм.

При рассмотрении туризма как явления и сферы экономической и общественной деятельности можно видеть, что существенным фактором его развития является политика государства. В разных странах степень прямого воздействия государства на туризм находится на разных уровнях.

Можно выделить два доминирующих фактора, обуславливающих данное различие: во-первых, это высокий уровень социально-культурного развития, а во-вторых, зрелость и устойчивость экономической системы международного туризма. В связи с этим, государства, отвечающие этим условиям, как правило, имеют мощные частные туристические компании или развитые местные органы управления, способные брать на себя многие функции национальных туристических ведомств.

2. Туристско-рекреационный потенциал Турции

2.1 Условия и факторы развития туризма в Турции

Природные факторы.

При взгляде на географическую карту Турции обращает на себя внимание обилие гор и плоскогорий. Расчлененность страны обуславливает вертикальную зональность природных ландшафтов, разнообразие дикорастущих и культурных растений, по богатству которых турецкая территория уступает, быть может, лишь разнообразию флоры Кавказа.

В Турции сочетаются высокие, расчлененные ущелья и увенчанные снежными вершинами горные хребты с глубокими котловинами, обширные сухие нагорья с

вечнозелеными приморскими равнинами, утопающими в богатой субтропической растительности.

По характеру рельефа Турция — горная страна: средняя высота ее над уровнем моря около 1000 м. Почти вся территория занята Малоазиатским нагорьем, в составе которого различаются окраинные Горы (Понтийские и Тавр) и расположенное между ними Анатолийское плоскогорье. Низменных равнин в стране мало, они приурочены к отдельным участкам морских побережий и к устьям рек.

Понтийские горы протянулись параллельно берегу Черного моря более чем на 1000 км. На востоке они доходят до границы с Советским Союзом, на западе — до равнины в низовьях р. Сакарья Понтийские горы не представляют непрерывной цепи и разделяются глубокими межгорными долинами или цепочками котловин на несколько гряд, идущих параллельно береговой линии. На севере Понтийские горы круто спускаются к Черному морю, оставляя узкую прибрежную полосу шириной в 5 — 10 км. Лишь у устья крупных рек Кызыл-Ирмак, Ешил-Ирмак и Сакарья прибрежная равнина расширяется до 60 — 70 км.

Средняя высота Понтийских гор около 2500 м. В восточной части горные хребты достигают наибольшей высоты (гора Качкар, 3931 м); очень крутые склоны, альпийские гребни и отсутствие сквозных долин делают эти горы труднопроходимыми. К западу, Понтийские горы понижаются до 900 м, максимальная высота их там не превышает 2000 м.

На юге Турции, вдоль Средиземноморской побережья, протянулась сложная горная система под общим названием Тавр (Торос). В силу больших внутренних различий ее разделяют на три части: Западный, Центральный и Восточный Тавр.

Западный Тавр — горная система, дугой охватывающая залив и низменность Анталыя. На западе и востоке залива горы далеко вдаются в море, занимая Ликийский и Киликийский полуострова. Довольно высокие горные хребты (Бедаг, 3086 м; Эльмалы, 3073 м) разделены глубокими долинами, изрезаны каньонами. Между хребтами Западного Тавра, особенно на севере его, расположены группы озер и глубоких котловин (пресные озера: Бейшехир, Эгридир, Сугла, соленые: Аджигель, Акшехир; котловина Испарта и др.). Давшие этому району название “турецкая странаозер”. Несколько обособленно расположены хребты Султан (2581 м) и Эгрибурун, имеющие необычное для Западного Тавра простираение с юго-востока на северо-запад.

Центральный Тавр выделяется среди соседних отрезков Тавра наибольшей высотой и альпийским типом рельефа. Высота многих хребтов здесь превышает 3000 м. На

западе к юго-западе Центральный Тавр близко подходит к Средиземноморскому побережью, крутообрываясь в море. Лишь в некоторых местах на побережье имеются узкие полосы аллювиальных равнин, как это можно наблюдать в районах Анамура, Аланьи, Силифке и Финике. Примерно у города Мерсин горы резко поворачивают на северо-восток, оставляя к югу от себя обширную аллювиальную Аданскую равнину. Юго-западную приморскую часть Аданской равнины называют Чукурова, северо-восточную — Юкарыова.

Северо-восточное продолжение Тавра, занятое хребтами Бинбога и Тахталы, известно еще под названием Антитавра. Эти хребты простираются с юго-запада на северо-восток и, понижаясь, сливаются с плоскогорьем Узуняйла.

Восточный Тавр протянулся к югу от р. Мурат и оз. Ван до восточных границ страны. Восточная часть его (район Хакяри) наиболее высокая; высота горных вершин здесь приближается к 4000 м, а в горном узле Джило превышает ее (4168 м). Хребет прорезан глубокими ущельями рек Евфрата и Тигра, служащими важными путями сообщения.

К югу от Восточного Тавра раскинулась обширная Диярбакырская котловина, постепенно понижающаяся на юг к Месопотамской равнине, лежащей уже за пределами Турции.

Расположенное между окраинными горами Анатолийское плоскогорье принято разделять на Внутреннюю Анатолию и Восточную Анатолию. Первая из них представляет более пониженную часть плоскогорья. Она состоит из ряда бессточных котловин, среди которых высятся наподобие островов лишь отдельные изолированные низкогорные кряжи. Высоты здесь увеличиваются с запада на восток с 800—1200 м до 1500 м. На одном из таких плато, на высоте 850 м. расположена столица Турции — Анкара. В южной части плоскогорья возвышается ряд древних вулканов. В центре и на юге Внутренней Анатолии многочисленны озера и болота, обычно соленые, часто с меняющимися очертаниями. В центре плоскогорья, на высоте около 1000 м, находится второе по величине в Турции (после оз. Ван) оз. Туз, известное исключительной соленостью вод. Летом озеро высыхает, и дно покрывается коркой соли.

Восточная Анатолия расположена между Понтийскими горами на севере и Восточным Тавром на юге. На западе ее отделяет от Внутренней Анатолии хребет Акдаг. Восточная Анатолия занята высокими горами, в среднем от 1500 до 20110 м. Здесь высокие нагорья сочетаются с глубокими котловинами. Сами горы имеют характер отдельных массивов, а также длинных цепей. Недалеко от границы с

Арменией возвышается массив Большой Арарат, потухший вулкан, самая высокая точка Турции (5165 м). Характерная особенность этого массива строго конусообразная форма. Вершина конуса покрыта мощной снежной шапкой. Рядом с Большим Араратом возвышается Малый Арарат (3925).

В Восточной Анатолии на высоте 1720 м живописно раскинулось окруженное горами бессточное оз. Ван. Яркая синева водного зеркала в сочетании со снежными шапками прилегающих гор оставляют незабываемое впечатление.

На западе Турции отчетливо выделяется горный район Западной Анатолии, включающий прибрежные части Эгейского и Мраморного морей. В Западной Анатолии горные кряжи чередуются с глубокими, широкооткрытыми в сторону Эгейского моря долинами рек. Перпендикулярное к морским побережьям простираение горных хребтов вызвало здесь большую изрезанность берегов Мраморного и особенно Эгейского морей.

Хребты Западной Анатолии большей частью средневысотные; отдельные же из них, например гора Улудаг (Малый Олимп), достигает почти 2500 м. Улудаг, большую часть года, покрытая снегом, является наиболее живописным местом Северо-Западной Турции.

В пределах Западной Анатолии, вдоль южного берега Мраморного моря, протянулась цепь приморских равнин с лагунными пресными озерами: Апольонт, Изник, Маньяс, Сапанджа.

Природные ресурсы Турции ещё недостаточно изучены, тем не менее, там обнаружены большие запасы разнообразных полезных ископаемых. В недрах страны залегают каменный и бурый уголь, нефть, различные рудные ископаемые: железо, свинец, цинк, марганец, ртуть, сурьма, молибден. По запасам хромовой руды Турция занимает второе место в капиталистическом мире. Здесь имеются богатейшие залежи вольфрама, известно около ста месторождений меди. Из нерудных ископаемых известны месторождения селитры, серы, мрамора, морской ненки, поваренной соли. Естественной солеварней, снабжающей солью всю Турцию, является оз. Туз. Территория Турции находится в пределах субтропического климатического пояса. Однако горный, сильно расчлененный рельеф и очень сложная циркуляция воздушных масс обусловили большое разнообразие климатических районов

Черноморское побережье Турции отличается умеренно теплым климатом, характеризующимся большой влажностью, сравнительно равномерным распределением осадков по сезонам года, жарким летом и прохладной зимой. Средняя

температура января на побережье $-1-5$, $+7^{\circ}$, июля $+22$, $+24^{\circ}$. Высокие Понтийские горы зимой защищают Черноморское побережье от воздействия холодных воздушных масс внутренних районов страны, а Черное море умеряет влияние холодных северных ветров. Кроме того, восточная часть Черноморского побережья защищена от проникновения холодных ветров высокими Кавказскими горами.

Черноморское побережье получает наибольшее количество осадков, чем оно также во многом обязано высоким Понтийским горам. В восточной части побережья выпадает до 2500 мм осадков в год. В западных районах побережья осадков меньше—700—800 мм. Южные склоны Понтийских гор отличаются большей сухостью, чем северные наветренные склоны. Обильные осадки на северных склонах во все времена года вызваны господствующими в стране северо-западными ветрами, дующими с Черного моря, и со средиземноморскими циклонами.

Довольно широкая полоса побережья Эгейского моря и совсем узкое Средиземноморское побережье отличаются типично средиземноморским климатом с характерными для него жарким сухим летом и теплой дождливой зимой. Средняя температура самого жаркого месяца (июль или август) в Адане достигает $+28^{\circ}$ и самого холодного (январь или февраль) $+10^{\circ}$. В восточных, более гористых, районах лето прохладное, зимой случаются заморозки. Количество выпадающих осадков на побережье Эгейского моря 500—800 мм в год; 1000—1500 мм — в западной части Тавра (на наветренных склонах) и до 500 мм — в восточной (Доганай, 2015)

Север Западной Анатолии, подверженный влиянию теплого Мраморного моря (температура верхнего слоя воды летом около $+25^{\circ}\text{C}$, зимой около $+8$) отличается благоприятными для сельского хозяйства климатическими условиями. Берега и острова Мраморного моря - любимое местоотдыха жителей Стамбула и окрестных городов. Весной, когда на Черноморском побережье еще холодно, в Мраморном море уже можно купаться.

Территория Турции, за исключением Анатолийского плоскогорья, покрыта густой речной сетью. Но все реки имеют горный характер, изобилуют водопадами, порогами и поэтому несудоходны. Однако велико значение рек, как возможных источников гидроэнергии, пока еще очень слабо используемых. Частично поверхностные воды Турции используются для орошения.

Сток рек отличается крайней неравномерностью. В дождливые сезоны и в период таяния снега многие реки превращаются в бурные потоки и создают угрозу

наводнения, а в обычно засушливый летний и осенний сезоны сильно мелеют; самые мелкие из них часто пересыхают совсем.

В горах Турции берут начало крупнейшие реки Юго-Западной Азии: Евфрат, зарождающийся в Восточной Анатолии, и Тигр, стекающий с Армянского нагорья.

Флора Турции включает около 6700 видов растений, из них большая часть—это представители семейств сложноцветных, бобовых и крестоцветных. Более трети видов растений эндемичны для Турции. Особенно много эндемиков среди ксерофильных растений: астрагалов, акантолимонов, кузиний. Немало также эндемичных реликтов третичного времени: бальзамное дерево и др.

Растительный покров Турции весьма разнообразен. Он изменяется в зависимости от климатических условий и рельефа местности. Значительные изменения в естественный растительный мир Турции внес человек: обширные пространства степей распаханы, нанесен большой урон лесам, особенно в Западной Анатолии — наиболее населенной части Турции.

Климат. Благодаря большой по площади протяженности, климат Турции чрезвычайно разнообразен. Центральная Турция - область континентального климата с довольно прохладной снежной зимой и жарким летом. Климат в районе Стамбула более мягкий и влажный. Солнечно и тепло с ранней весны до поздней осени на Эгейском и, в особенности, на южном побережье Средиземного моря. Здесь самый длинный купальный сезон в Европе. Зима относительно мягкая: +15 - +16 градусов С, лето влажное и жаркое: +32 градуса С. В Анкаре климат резко континентальный, в Стамбуле – средиземноморский: от +5 градусов в январе до +25 градусов в июле (табл.1.)

Таблица1. Средняя температура на средиземноморском побережье Турции

Месяц	Температура воздуха	Температура воды
Январь	16	14
Февраль	18	14
Март	20	16
Апрель	22	18
Май	26	21
Июнь	26	24
Июль	26	27
Август	28	28
Сентябрь	24	27

Октябрь	20	25
Ноябрь	18	20
Декабрь	18	16

Этнодемографические факторы.

Население Турции составляет около 81 млн. человек. Преимущественно турки (80%), около 17% курдов, до 1 млн. арабов, несколько десятков тысяч греков, армян, грузин-лазов и евреев. Распределение жителей по территории Турции крайне неравномерно. Наиболее густо заселены побережья Мраморного и Чёрного морей, а также районы, прилегающие к Эгейскому морю. Самый густонаселённый город — Стамбул и самый малонаселённый район — Хаккяри. В стране никогда не проводилась перепись населения по национальному составу, кроме того, сами жители, независимо от своего происхождения, считают себя сначала турками, а уж потом вспоминают своё происхождение. Так, большая часть курдов предпочитает именовать себя «догулу» — человек с востока страны, но родным языком объявляет курдский. Поэтому, подсчитать численность этносов, даже приблизительно, бывает весьма затруднительно. Оценки крайне различные, но с уверенностью можно сказать, что курдов в Турции никак не меньше 20 миллионов человек и проживают они по всей территории страны, а не только на востоке — прежде основном районе их проживания.

Велика в стране численность выходцев с Северного Кавказа (в основном, потомки переселенцев-мухаджиров XIX века) — их именуют общим названием «черкесы», около половины которых адыги, а также абхазы, карачаевцы, осетины, чеченцы, абазини. Их общая численность составляет по разным оценкам 3—4 миллиона человек. Кроме того, на юго-востоке Турции компактно проживает более полумиллиона арабов. В крупных городах, особенно в Стамбуле, многочисленны армяне (40 тысяч) и ассирийцы. Лазы и хемшилы (армяне, принявшие ислам) — 0,5 миллиона, проживающие в основном на восточном побережье Чёрного моря, ныне являются этнографическими группами турок наряду с кочующими йорюками и тахтаджами. Евреи Турции, которых в Турции примерно 0,1 % населения и проживающие в крупных городах, считают себя турками, исповедующими иудаизм. Греки, албанцы, грузины, азербайджанцы (выходцы из Ирана) и представители множества других народов живут по всей стране, в основном в Стамбуле, Измире, Анкаре и других крупных городах. Кроме того, большое число лиц турецкой национальности из Болгарии, бывшей Югославии, Румынии и бывшего СССР осело, в

основном, в курортных зонах Анталы и Измира, в меньшей степени — в Бурсе и Стамбуле. В Турции постоянно проживает несколько тысяч русских.

Основная религия – ислам. Порядка 77% населения – мусульмане-сунниты. Турция весьма религиозная страна, в которой соблюдаются законы ислама.

Историко-культурные факторы.

Памятники культуры, находящиеся на территории современной Турции, относятся к седьмому тысячелетию до нашей эры

Анатолия была заселена в древнейшую эпоху и пережила смену различных государств и цивилизаций: лидийской, хеттской и фригийской. Пока греки основывали свои первые колонии на берегах Эгейского моря, персы пытались контролировать весь регион. Во второй половине четвертого века до нашей эры в результате похода Александра Великого образовалось множество эллинистических государств, которые затем были поглощены Римской империей. С триста двадцать четвертого года Константинополь стал столицей Византийской империи. Теперь это одна из самых блестящих страниц в истории современного Стамбула. После падения Империи к власти пришли сельджуки. Вслед за ними пришли османы, которые держали в руках бразды правления вплоть до девятнадцатого века, когда эта обширная империя была стерта с лица земли.

Военные конфликты европейского масштаба длились довольно долго. Это привело к оккупации Турции иностранными державами, 29 октября 1923 года была провозглашена Республика. Так было положено начало рождению современной Турции, основателем которой стал Ататюрк.

Малая Азия долгие десятилетия была пристанищем многих народов. Здесь сегодня живут почти исключительно турки. Большое этническое многообразие, которое существовало еще восемьдесят лет назад, в период заката Османской империи, практически полностью исчезло из-за жесткой политики ассимиляции. Многие деревни западного и южного побережья еще сохранили греческий характер в архитектурном отношении. После войны в 1923 году грекам пришлось в основном переселиться на свою историческую родину. Армяне, жившие ранее вокруг Аданы, были изгнаны в смутное время Первой мировой войны.

Турция - страна с богатой культурой, на которую наложили отпечаток, с одной стороны, ислам, с другой - древние традиции кочевников. Несмотря на повсеместное культивирование западного образа жизни, соблюдение традиций не теряет своей силы.

Для культуры современной Турции характерно малозаметное на первый взгляд разделение. Известные на Западе авторы и кинодеятели в Турции не пользуются популярностью. Примером можно назвать Йилмаза Гюнея.

Наиболее популярным жанром в стране являются телевизионные спектакли или фильмы весьма примитивного содержания. В то же время весь книжный рынок Турции не может быть сравним с числом публикаций конкретного крупного агентства. Любопытным фактом является то, что в одном только Берлине издается больше литературы на турецком языке, чем во всей Турции. Это объясняется унаследованным еще от османского периода недоверием властей к интеллигенции и сохраняющейся до последнего времени строжайшей цензурой.

Зато по-настоящему интересна местная музыкальная жизнь. Турецкая поп-музыка, иными словами, вполне приемлемые для западного слушателя восточные мелодии в современной аранжировке, слышны повсюду - в автобусе, ресторане, на пляже, в клубах. Фестиваль популярной песни проводится каждое лето в Стамбуле. Здесь всякий раз открываются новые имена. Таркан, Хадисе, Юсуф Гюней и другие поп-исполнители становятся популярными на весь мир, благодаря почитателям восточных напевов и танца живота.

2.2. Туристские ресурсы как основа формирования национального турпродукта

Сложившиеся социально-экономические условия обусловили использование выше описанных факторов в качестве следующих ресурсов формирования национального туристского продукта.

Главные **природные ресурсы** Турции для туризма это её пляжи и побережья, так как пляжный туризм является наиболее популярным в Турецкой Республике.

Наиболее популярные курорты Турции протянулись вдоль берегов Эгейского и Средиземного морей. Измир, Кушадасы, Бодрум, Мармарис и Фетхие находятся на Эгейском море. Кемер, Анталья, Белек, Сиде и Аланья - на Средиземном. Берега Мраморного моря на западе страны и Черного моря на севере не менее живописны, но не столь популярны у массового туриста-пляжника.

На пляжах Эгейского моря преобладает галька. На Средиземном море можно найти пляжи всех видов: это и песчаные пляжи Белека и Сиде, и каменистые бухты Кемера и Антальи. Почти ста пляжам Турции присвоены "Голубые флаги".

Большинство четырех- и пятизвездочных отелей имеют собственные пляжи и заботятся о соблюдении чистоты и порядка. Но есть и трех- и даже двухзвездочные с собственными пляжами и с бесплатными лежаками и зонтиками (только в таком случае это обычно простейшие конструкции). Некоторые дорогие отели сознательно завышают цены на пользование своими пляжами, чтобы отпугнуть туристов со стороны. Для того чтобы воспользоваться участком пляжа, принадлежащего барам или ресторанам, необходимо сделать там заказ (например, купить напиток). В этом случае платить за лежак и зонтик не придется.

Также интересна и природа Турции её заповедные места. Из-за особых природно-климатических условий в Турции имеется не слишком много драгоценных природоохраняемых зон, поэтому использование их для туризма началось сравнительно недавно. Интересная особенность турецких заповедных зон – почти все они либо совпадают, либо соседствуют с культурно-историческими парками. Важнейшими природными национальными парками Турции считаются Кёпрюлю, Олимпос-Бейдараглы, Мунзур-Вадиси, Дилек, Улудаг, Кёпрюлю, не только сохраняющие природные комплексы страны, но и предоставляющие широкие возможности для знакомства с историческими памятниками Турции и активного отдыха.

Среди **историко-культурных ресурсов** в первую очередь следует рассказать об объектах Всемирного культурного наследия.

С 2016 года список Всемирного наследия ЮНЕСКО в Турции состоит из 15 объектов, 13 из которых относятся к культурному наследию, а оставшиеся 2 объекта (Каппадокия и Памуккале) включены по смешанным, культурно-природным критериям. Рассмотрим эти объекты поподробней.

1. Историческая часть города Стамбул

Историческая часть Стамбула расположена на полуострове с трёх сторон окружённом Мраморным морем, Босфором и Золотым Рогом. Одна из главных достопримечательностей Стамбула это несомненно Голубая Мечеть, а напротив Голубой мечети расположен собор Святой Софии, который ныне служит музеем. Также в историческую часть Стамбула находятся султанский дворец Топкапы, Мечеть Сулеймана Великолепного, колонны и обелиски, установленные в византийский период и много другие мечети, башни и рынки (Данные официального сайта министерства туризма Республики Турция)

2. Национальный парк Гёреме и пещерные поселения Каппадокии

Природно-культурный объект Каппадокия как и Историческая часть Стамбула, был включён в 1985 году в Список Мирового Наследия ЮНЕСКО. «Каппадокия» это историческое название обширного района в Центральной Турции, а территория Национального парка Гёреме в Каппадокии занимает площадь 96 кв.км. В Национальном парке Гёреме, охватывающий зону между Аваносом, Ургюпом и Учхисаром, сосредоточились самые удивительные скальные образования и пещерные церкви Каппадокии. Музей под открытым небом в Гереме, подземные города, большие скальные крепости, голубятни в скалах и красивые долины Каппадокии каждый год привлекают миллионы туристов.

3. Памуккале и древний Хиераполис

В 20 км от города Денизли, располагается один из самых известных природно-культурных объектов Турции. Памуккале, это уникальный геологический объект, сложенный особой породой – белоснежным травертином (известковый туф), возникший на склоне горы в результате осаждения карбоната кальция из воды источников. Памуккале славится не только своими целебными минеральными источниками и белоснежными травертинами. Рядом с травертинами Памуккале расположен интереснейший древний город Хиераполис (Иераполис или Иераполь). Отели Памуккале

4. Древняя Троя (Илион)

Троя — наверное, в мире мало тех кто не слышал имя этого легендарного города хоть раз в своей жизни, кто не слышал о знаменитом Троянском коне, который резко изменил ход Троянской войны. А знали ли Вы, что Троя находится в Турции? Долгое время само существование Трои считалось мифом или выдумкой Гомера и точное местоположение Трои никто не знал. В наши дни развалины древнего города Трои находятся в 30 км от Чанаккале, недалеко от деревни Тевфикие.

5. Мечеть Селимие в городе Эдирне

На протяжении почти ста лет Эдирне был столицей Османской Империи и является настоящим музеем под открытым небом. Мечеть Селимие была возведена по заказу султана Селима II, сына Сулеймана Великолепного и Роксоланы. Построенная в 1568—1574 годах знаменитым архитектором Мимар Синаном мечеть Селимие, является главной достопримечательностью города Эдирне.

6. Гора Немрут (Немрут — Даг)

Эта гора, находится недалеко от города Адьяман. На вершине горы располагается гробница — святилище царя Коммагены Антиоха Теоса. Гробница представляет собой

большой курган из мелких камней, высота которого составляет почти пятьдесят метров, а радиус порядка 150 метров. Вокруг гробницы на восточной и западной террасе некогда существовали открытые храмы. Восточную террасу украшали огромные статуи сидячих богов высотой 8 метров. После землетрясений головы и верхние части некоторых каменных фигур упали на землю.

7. Город Сафранболу

Маленькой городок Сафранболу располагается в 220 километрах к северу от Анкары. Название города происходит от растущих в регионе цветов шафрана, которые используются в качестве специи. Город привлекает своей архитектурой, отражающей облик османского города 18-19 столетий. Город Сафранболу внесён в список Всемирного наследия ЮНЕСКО в 1994 году.

8. Ксанф — столица древней Ликии и его святилище Летоон

Историческая область (в древности страна) Ликия расположена на гористом полуострове в южной части Малой Азии. Ксанф, это древнейшая столица Ликийского государства, а Летоон – главное святилище Ксанфа, расположенное в четырёх километрах от самого города (позже, в I в. до н. э. в столице Ликии стала Мира). Страбон описывает в своей «Географии» Ксанфа или Ксантоса как крупнейший город античной Ликии.

9. Руины Хатгуса — столица Хеттской империи

Руины Хатушаш (Хатгуса) находятся в 145 километрах к востоку от Анкары около современной деревни Богазкале, недалеко от реки Кызылырмак. Хатгуса — столица древнего хеттского царства, основанная здесь в XVII в. до н. э. Этот, ныне разрушенный город, в древности был настоящим мегаполисом. Оборонительная стена города тянется на шесть километров, а в высоту достигает восьми метров, делая Хатгусу самым укрепленным поселением того периода ((Данные официального сайта министерства туризма Республики Турция)

10. Город Бергама с расположенными в нем руинами античного города Пергамона

Пергам (ныне Бергама), это античный город, столица древнего Пергамского царства, которое располагалось в северо-западной части Малой Азии в 283—133 годах до н. э. В период правления Эвмена II (197 — 159 до н. э.) Пергамское царство достигло вершины своего могущества. Библиотека Пергама стала соперничать с известной Александрийской библиотекой. Вот именно из-за этого Египт запретил вывоз папируса в Пергам. В ответ пергамцы изобрели новый материал (обработанные овечьи и козьи шкуры), который по имени города стал называться пергаментом.

11. Город Бурса вместе с сохранившейся османской деревней Джумалыкызык

Город Бурса расположен на юге от Стамбула неподалеку от Мраморного моря в азиатской части Турции. Бурса это очень древний город и первая столица Османской империи. Памятники раннеосманской архитектуры Бурсы (Мечеть Улу-Джами, Зеленая мечеть и Зеленый мавзолей) считаются шедеврами исламской культуры. А в деревушке Джумалыкызык, расположенной у подножья горы Улудаг сохранились дома традиционной османской архитектуры 18-19 столетий.

12. Поселение эпохи неолита Чатал — Хююк

Чатал-Хююк это большое поселение эпохи неолита и энеолита, расположенное в 50 километрах к югу от города Конья в центральной Анатолии. Самые ранние культурные слои Чатал-Хююка относятся к 7500 г. до н. э. Население Чатал-Хююка насчитывало от 2 до 6 тыс. человек. Его жители занимались преимущественно земледелием, но разводили овец и охотились на дикого быка, оленя, кабана и леопарда. Поселение просуществовало до 5700 г. до н. э., а с наступлением Бронзового века жители покинули поселение (Информационный туристский портал Республики Турция).

13. Античный город Эфес

В наши дни развалины древнего города Эфес находятся в 80 км от Измира, недалеко от популярного курорта Кушадасы (18 км). Античный город Эфес внесён в список Всемирного наследия ЮНЕСКО в 2015 году. Город располагался в Малой Азии, неподалеку от современного Измира (древняя Смирна). Этот город называли «городом богини Артемиды» потому что в городе находился храм Артемиды — одно из семи чудес света древнего мира.

Библиотека Цельса в Эфесе — самое популярное здание античного города, являющееся символом Эфеса.

14. Мечеть и госпиталь в городе Дивриги

Городок Дивриги расположен в 170 километрах к юго-востоку от города Сивас. Мечеть и госпиталь (дарю'ш-шифа) в городе Дивриги построены в 1299 году турками сельджуками и отличаются изысканной каменной резьбой. Более всего декорированы три центральные ворота мечети. Эти порталы, контрастируют с неукрашенными стенами интерьера и являются отличительными чертами этого шедевра сельджукской архитектуры. Вход в примыкающую к мечети больницу также украшают искусно выбитые в камне растительные орнаменты.

До Дивриги удобнее всего добираться на «долмуше» (маршрутке) из центрального автовокзала Сиваса.

15. Крепость Диярбакыра и сады Хевсель

Места в верхнем течении рек Тигр и Евфрат были заселены людьми с давних времен. Равнина вокруг Диярбакыра является частью так называемого «Плодородного полумесяца», который считается первым из центров в мире, где зародились земледелие и скотоводство. Расположенный наоткосе верхнего бассейна реки Тигр, город Диярбакыр и окружающая его местность «сады Хевсель» были важным центром, как в Эллинистический период, так и во времена римлян, византийцев и османов.

Диярбакырская крепость, одна из самых больших сохранившихся до наших дней крепостей в мире. По длине она занимает второе место, после Великой Китайской Стены. Протяженность крепостной стены составляет почти шесть километров, ширина колеблется от трех до пяти метров, а высота от десяти до двенадцати метров.

Турция — **страна с богатой культурой**, на которую наложили отпечаток, с одной стороны, ислам, с другой — древние традиции кочевников. Несмотря на повсеместное осовременивание и культивирование западного образа жизни, традиции строго соблюдаются.

Рамазан, священный месяц (пост). В это время правоверные мусульмане не едят и не пьют с рассвета до вечерней молитвы. В это время некоторые рестораны закрыты до заката, а в консервативных провинциальных городах считается дурным тоном (даже для не мусульманина) есть, пить и курить на виду у всех до вечерней молитвы (когда муэдзин прокричал призыв к молитве с минарета).

Религиозную основу имеют большие праздники:

Шекер-байрам (ураза-байрам), которым завершается священный месяц рамадан (девятый месяц мусульманского лунного календаря) и курбан-байрам, когда совершаются жертвоприношения (в двенадцатом месяце мусульманского лунного календаря). Продолжается праздник 4 дня.

Обрезание маленьких мальчиков — один из важнейших семейных праздников, сравнимый разве что с первым причастием в Европе. В роскошной униформе с плюмажем из перьев и лентой будущий «мужчина» перед обрезанием совершает конную прогулку по городу или деревне.

Военными парадами и танцами сопровождаются четыре крупных национальных праздника. В День независимости (23 апреля) и в День молодежи (19 мая) почти во всех деревнях организуются представления, на которых дети в ярких национальных нарядах исполняют народные танцы.

Светские праздники в Турции:

Новый год (1 января)

День национального суверенитета и детей (23 апреля)

День молодежи и спорта (19 мая)

День победы (30 августа)

День провозглашения республики (29 октября)

День смерти Ататюрка (10 ноября) В этот день, в 9:05 утра вся страна замирает в молчании, прохожие на минуту останавливаются (и вам тоже придется это сделать), сирены гудят и машины сигналият. В предверии этого дня, теле- и радиопрограммы насыщены фактами и воспоминаниями о жизни Ататюрка.

На побережье Средиземного моря широко распространены, так называемые танцы зейбек, похожие на греческие хороводы, и танцы ойюн, например, килич калкан ойюну («танец с саблями и щитами») или кашик ойюнлары («танец с ложками»). Но наиболее известен танец живота, который происходит из Египта, а сегодня исполняется в гостиницах для туристов. Самыми распространенными народными музыкальными инструментами являются большой барабан давул и зурна, задающие тон на свадьбах и на празднике обрезания.

Национальные традиции Турции во многом определяет ислам во всех его проявлениях определяет многие сферы частной и общественной жизни.

Обрядовой стороне мусульманство придает первостепенное значение: пятикратный намаз, пост и хадж входят в число основных принципов, «пяти столпов» ислама. К ним причисляют главный догмат веру в единого Аллаха и благотворительную милостыню - «зекят». Но Турция страна необычайная - нигде в исламском мире нет такого светского законодательства, - религия в Турции отделена от государства.

Строго соблюдаются теперь только два предписания - запрет на употребление в пищу свинины и обряд обрезания. Турки совершают обрезание мальчику чаще всего в возрасте 7-12 лет. Обычно это делают в августе или начале сентября. Обрезанию предшествует стрижка головы проверка знаний основных молитв. Мальчика наряжают в красивый костюм с лентой через плечо, на которой написано арабское изречение «машалла» - «Да хранит Бог!», сажают на коня, верблюда или повозку и везут торжественно к сюннетчи - специалисту, совершающему процедуру обрезания.

Обрезание - большой семейный праздник. Родители и гости дарят виновнику торжества подарки. У турок в обряде обрезания обязательно участвует восприемник («кивре»), - взрослый мужчина, сходный с крестным отцом у христиан.

Родственные узы имеют для турок очень большое значение. В крестьянских, да и во многих городских семьях царит строгая и четкая иерархия: дети и мать беспрекословно подчиняются главе семьи - отцу, младшие братья - старшему, а сестры - старшей сестре и всем братьям. Но хозяин в доме - всегда мужчина. И как бы не велика была власть старшей сестры, - самый младший из братьев имеет правоотдавать ей распоряжения.

Правда, пожилая и многодетная мать окружена уважением и любовью всех членов семьи. После кемалистской революции многоженство в Турции было официально запрещено законом. Однако среди имущих слоев населения оно продолжает сохраняться. Тем более что полигамия допускается - если не поощряется - мусульманским духовенством, которое больше чтит каноны пророка Мухаммеда, чем законы основателя Турецкой Республики Кемаля Ататюрка.

В деревнях и провинциальных городишках не придают особого значения гражданскому браку. Здесь большой вес имеет мусульманское бракосочетание, совершаемое имамом. Только брак у имама освящает создание семьи, считают поклонники традиции. Но такой брак турецким государством не признается, он не законен. Потому и уважают в Турции Кемаля Ататюрка. Ведь это благодаря его реформам в судьбе турецкой женщины произошли огромные перемены. В своих правах она была приравнена к мужчине. Среди турчанок есть и депутаты парламента, и профессора университета, писательницы, журналистки, судьи, адвокаты и врачи; имеются среди них и певицы, балерины, драматические актрисы. Хотя еще совсем недавно, в конце XIX - начале XX в. турецкие женщины обо всем этом не могли и мечтать, - сколько их русских сестер рыдало над страданиями несчастной Фериде из турецкого фильма-хита «Королек - птичка певчая» - а ситуация в нем описывается вполне обыденная для того времени.

Отчасти турчанка скована до сих пор исламскими обычаями. В быту, в повседневной жизни она связана бесчисленными традиционными правилами поведения: обязана уступать дорогу мужчине, не имеет права обгонять его.

Национальная турецкая кухня

Одно из удовольствий визита в Турцию - возможность попробовать множество интересных и своеобразных национальных блюд. Тут каждый выбирает для себя, - кто-то предпочтет разнообразие и изобилие шведского стола в отелях по системе «все включено», а кому-то интереснее посещать каждый день новый ресторан, открывая для себя экзотику местных блюд.

Национальная кухня Турции, как часть культуры впитала в себя блюда множества народов, которые жили на территории страны в древности. По сути своей и по происхождению она «интернациональна».

Сначала, когда предки современных турок принесли в эти края представления о традиционной еде кочевников, обогащенные за счет опыта тех народов, с которым приходилось соприкоснуться по пути, они попали под влияние традиций местного армянского и греческого населения.

Позднее, во времена владычества Османской империи придворные повара дворца Топкапы, знакомили западный мир с турецкими кушаньями. Большинство продуктов доставлялось из средиземноморского региона, Азии и Европы.

В наши дни туристы практически в любых ресторанах страны могут попробовать любое блюдо из того разнообразия, которое было подарено Турции всей историей национальной кухни. Но, несомненно, в каждом из регионов есть свои особенности, знание которых сможет сделать знакомство туристов с турецкими кушаньями интересным не только с гастрономической, но и с культурной точки зрения.

Так для восточной части страны самыми популярными продуктами являются масло, йогурт, сыр, мед, мясо. Здесь любят суп из йогурта и котлеты, в фарш которых добавляются ароматные травы, собранные в горах. Во время долгих зимних месяцев, местные жители любят пить чай с горными травами.

В центральной Анатолии сохраняются традиции времен сельджукского завоевания и султана Кейкубада. Мясо, приготовленное в специальном очаге, вырытом в земле - тандыре - основа местной кухни. Здесь же популярнейшим десертом является халва из Коньи. На побережье Эгейского моря царствуют блюда из морепродуктов и кушанья из овощей. Чай пьют с каштановыми цукатами и завершают трапезу множеством фруктов.

Черноморское побережье - край рыбаков. Более сорока блюд из самой популярной рыбы-хамсы - могут приготовить местные повара, в том числе и десерт.

На юго-востоке Анатолии излюбленная еда - кебабы разных видов, причем при их приготовлении используется очень много специй. Район Мраморного моря славится разнообразием своей кухни и изысканностью блюд. Стамбульские рестораны знамениты блюдами, приготовленными из ягненка. В городах, которые расположены непосредственно у моря, нужно обязательно попробовать мидии. В рыбных ресторанах и тавернах с мидиями готовятся долма и плов.

Десерт. Стоит опробовать необыкновенно вкусные турецкие фрукты - персик и инжир. Вообще, говоря о десертах, стоит упомянуть о том, что фрукты, выращиваемые на

побережьях Мраморного и Эгейского морей, сами по себе являются прекрасным десертом. Это не только персики-шефталы и инжир, но и груши, черешня, абрикосы. Нельзя забыть и о ягодах - клубнике и винограде. Дыни и арбузы, разумеется, также относятся к категории десертных блюд.

3. Характеристика туристической индустрии Турции

3.1 Туристическая инфраструктура как основа развития туристической индустрии Турции

При рассмотрении инфраструктуры с точки зрения ее функции в обеспечении развития туризма особого внимания требуют три ключевых аспекта в области туристической инфраструктуры: дорожно-транспортная инфраструктура, инфраструктура размещения (гостиницы, отели итд.), крупнейшие туристско-рекреационные комплексы Турции

Транспортная инфраструктура.

1) Авиатранспорт

Турецкие авиакомпании Turk Hava Yollari и Turk Hava Tasimaciligi выполняют рейсы внутри страны. Флагманская авиакомпания страны — Turkish Airlines. Зарубежные авиарейсы выполняет компания SunExpress. В стране множество аэропортов. Крупнейшие аэропорты: имени Ататюрка и имени Сабихи Гёкчен (Стамбул), Эсенбога (Анкара).

2) Автотранспорт

Дороги в юго-западной Турции и в туристических центрах отличаются высоким качеством.

Основные виды пассажирского автотранспорта в Турции — это автобусы и маршрутные такси. Автобусная сеть в Турции хорошо развита, автобусы комфортабельны, а стоимость проезда относительно невысока. Однако пользоваться маршрутными автобусами для иностранцев может быть проблематично, ввиду того что маршрутные надписи выполнены на турецком.

Междугородными автобусными перевозками в Турции занимаются частные компании. Каждая компания имеет свою сеть офисов, как на автовокзалах, так и в туристических и деловых центрах городов. Централизованного сервиса автоперевозок нет. Таким образом, приобретение автобусных билетов возможно в офисах компаний или у посредников (обычно местных турфирм). На пригородных рейсах обычно используются маршрутные такси. Оплата проезда в них осуществляется непосредственно водителю.

3) Железнодорожный транспорт

Турецкие государственные железные дороги обеспечивают перевозки пассажиров и грузов по всей стране. Используется европейская колея (1435 мм). Первая железнодорожная линия в стране была построена в 1856 году. Сегодня протяжённость железнодорожной сети составляет 8671 км (на 1990 год — 8430 км), из них электрифицировано 2336 км (на 1990 было электрифицировано 204 км). Используется электрификация на переменном токе 25 кВ, 50 Гц.

В локомотивном парке тепловозы (549) и электровозы (64), которые выполняют от 81 до 84 % всей перевозочной работы. До настоящего времени используются и 50 паровозов. Также эксплуатируются 83 электропоезда и 44 дизель-поезда. В вагонном парке около 17 тысяч вагонов.

Основными перевозимыми грузами являются полезные ископаемые, строительные материалы, сельскохозяйственная продукция, промышленное сырьё, скот.

Используемые стандарты: ширина колеи — европейская, тормоза — воздушные, сцепка — винтовая, допускаемый подъём — 28 ‰, минимальный радиус кривых — 190 м.

С 2003 года развивается высокоскоростной железнодорожный транспорт. Линия Стамбул — Эскишехир — Анкара модернизирована для движения высокоскоростных электропоездов (используются TCDD HT65000, заказанные в Испании) со скоростью до 250 км/ч. По планам Турецкого министерства транспорта и коммуникаций к 2023 году протяжённость линий, используемых для скоростного движения, должна составить 4000 км.

4) Морской транспорт

У Турции несколько морских портов: Стамбул, Измир, Зонгулдак, Самсун, Трабзон, Алания, Бодрум, Фетихе, Мармарис, Кемер, Кушадасы. Касательно туризма, можно сказать о том, что эти порты активно принимают круизные лайнеры. Наиболее интенсивное судоходство осуществляется в бассейне Мраморного моря. Это сложилось исторически, поскольку побережье Мраморного моря отличается высокой плотностью населения, деловой активности и удобством местных, природных и искусственных гаваней.

В целом в турецкой транспортной инфраструктуре можно выделить следующие особенности:

1) Крайне малая доля ж/д транспорта в общем пассажиро и грузопотоке из-за сложного рельефа местности

2) В следствии предыдущего пункта подавляющая доля внутренних перевозок осуществляется по средствам автомобильного транспорта

3) Наличие хорошо развитой автодорожной сети высокого качества

4) Подавляющая часть международных пассажирских перевозок осуществляется с помощью авиационного транспорта

Индустрия размещения

В Турции есть курорты на любой вкус, и это одна из составляющих ее популярности. Система размещения страны представлена многочисленными гостиничными цепями и отдельными отелями. Отели весьма разнообразны. В стране представлены всевозможные вариации гостиничных номеров, что предоставляет туристу достаточно большую свободу выбора. Цена на услуги отелей зависит от звездности отеля, типа номера, системы питания и прочих дополнительных услуг.

В последние годы Турция предприняла значительные усилия по развитию своей гостиничной сети - с начала XXI века её номерной фонд практически утроился. И хотя в большинстве случаев местные отели представляют собой достаточно безликие высотные здания с типовой планировкой территории, в некоторых курортных зонах средиземноморского побережья можно найти очень интересные по дизайну и качеству места размещения. Турецкие гостиницы четко классифицируются по "звездной системе" от одной (1 yıldizli) до пяти (5 yıldizli) звезд. Мотели и виллы делятся на два класса - первый (1 sınıf) и второй (2 sınıf). Есть и другие системы аттестации, вводимые местными властями, что также призвано обеспечить некоторые стандарты качества обслуживания и услуг. Однако, даже несмотря на то, что определяют уровень отелей специальные комиссии Министерства туризма, в пределах одной категории вполне можно найти заведения очень разные по качеству и ценовому уровню (Клыч, 2014)

В последнее время в провинции активно развиваются отели, расположенные в тщательно восстановленных старых особняках, а также в деревенских домах прошлого века. Часто они не могут похвастать особым выбором услуг, но очень колоритны, к тому же и размещаются обычно в очень живописных местах. Также нередко встречаются "отели без звезд", принадлежащие муниципалитетам. Обычно это очень средние по качеству услуги заведения (примерно соответствуют уровню 1*), но и цены здесь более чем демократические - обычно 4-6 евро на человека в сутки плюс 1-2 евро за завтрак.

Часто наиболее оптимальным выбором для бюджетного размещения являются маленькие пансионаты (pansiyons), размещающие свою рекламу на транспорте, автовокзалах и в местных газетах. Надпись "Bosoda var" на щите при входе указывает на наличие свободных мест, а дополнительно к стандартным для такого типа заведений расценкам в 10-20 евро в сутки с человека за 1,5-5,5 евро можно получить завтраки и обеды с

домашней кухней. Комнаты обычно простые, но чистые и всегда с двумя кроватями, к которым обычно можно добавить 1-2 раскладушки.

В последние годы в предгорьях и вдоль наиболее популярных маршрутов активноотдыха появляется все больше гостевых домиков для треккеров (например, в Каппадокии их можно обнаружить даже в пещерах). Строятся и модные в последнее время "домики на деревьях", или трихаус (особенно много их на юго-западном побережье между Анталей и Фетхие), но особого развития они пока не получили.

По всей стране разбросано множество кемпингов и мест для разбивки лагеря, которые часто принадлежат владельцам близлежащих отелей и пансионатов. Мотели также встречаются очень разные - от большой палатки с кроватью в саду до неплохого заведения американского типа с ванной и небольшой кухней. Самые привлекательные места для разбивки лагеря принадлежат Министерству лесного хозяйства и обозначаются характерными деревянными щитами с коричнево-желтой надписью. Они обычно открыты с апреля по октябрь включительно и просят за свои услуги максимум 5 евро за палатку, 6 евро - за фургон и 1 евро на человека (владельцам карт IYHF или FIYTO предоставляются скидки до 50%). Так как останавливаться на свободной земле официально не запрещено законом, встречается немало и "диких кемпингов", но иностранцам в них вставать на постой настоятельно не рекомендуется.

В стране есть множество превосходных молодежных общежитий и частных гостевых домов для бэкпекеров, которые очень популярны и у обычных туристов как дешевая альтернатива обычным отелям.

Большинство пляжных гостиниц Турции отелей работает по системе "все включено". Спецификаотдыха в Турции: все развлечения - на территории отеля, поэтому инфраструктура в них широко развита, много услуг предлагается бесплатно. Расчетный час в отелях - 12.00. Формаоплаты во всех гостиницах разная. В одних туристу в день прибытия выдают магнитную карту, которую "прокатывают" через кард-ридер при оказании платных услуг на территории отеля - общий счет будет распечатан накануне отъезда. В других действует система чеков (после каждой оказанной услуги турист подписывает чек на определенную сумму). Во избежание недоразумений эти квитанции лучше всего сохранять до конца пребывания в отеле. Некоторые услуги оплачиваются наличными.

Отели Анталы в основном городского типа. Те, что находятся в районе Лара, имеют свои песчаные пляжи. Для туристов, разместившихся в районе Коньяалти, предлагается галечный пляж. В Мармарисе также гостиницы в основном городского типа

высотой до пяти-шести этажей. Они расположены в несколько линий вдоль берега. У некоторых есть свои пляжи. В Белеке расположились фешенебельные отели 4-5*. Почти у всех большие территории, многие стоят на первой линии. Есть такие, которые работают круглый год. В Кемере также многие отели расположены на первой линии и имеют большие территории. В Сиде есть высотные гостиничные комплексы и небольшие апартаменты. Весьма экономичные варианты проживания предлагаются в Аланье. Здесь многие гостиницы находятся через дорогу от пляжа. Большинство отелей зимой закрыты. Отличительная особенность дорогих отелей в Фетхие - наличие у большинства маленьких бухточек. Экономичные гостиницы расположились в бухте Олудениз. Очень широкий диапазон размещения в Бодруме, здесь есть и скромные пансионаты, и фешенебельные отели.

Гостиничные цепи Турции. В стране представлены многие международные гостиничные сети. Но их отели сосредоточены в основном в крупных деловых центрах, таких городах, как Стамбул, Анкара, Измир. На курортах в подавляющем большинстве случаев размещение предлагается в турецких отелях за исключением таких иностранных цепочек, как Iberostar - поодному отелю в Аланье и Мармарисе и Kempinski - поодному отелю в Белеке и Бодруме.

Пять высококлассных гостиниц объединены в национальную сеть WOW - World of Wonders (Мир чудес).

В Анталье (район Кунду) расположена гостиница Kremlin Palace (837 номеров), выстроенная наподобие московского Кремля. Она находится в 20 км от аэропорта Антальи и в 30 км от центра самой Антальи. Общая площадь гостиницы составляет 75 тыс. кв. м. Вестибюль, ресторан и конференц-зал напоминают помещения Исторического музея в Москве. В отеле несколько корпусов с номерами разных категорий. Один из семи ресторанов гостиницы расположен в здании, похожем на собор Василия Блаженного. В 2015 г. пляж гостиницы был отмечен «Голубым флагом» за свою чистоту. Также в Анталье, в районе Кунду, находится построенный в экзотическом османском стиле отель WOW Torcarı Palace 5* (908 номеров). Общая площадь гостиничного комплекса из шести корпусов и двух трехэтажных вилл составляет 85 тыс. кв. м. Здесь имеются все условия и для пляжного отдыха, и для инсентив-туризма. На территории гостиницы пять ресторанов, 11 баров, бассейн с волнами, оздоровительный центр, девять теннисных кортов. Есть условия для занятий верховой ездой, маунтинбайком, волейболом, дайвингом и др. Любители позагорать оценят песчаный пляж гостиницы.

Гостиница Bodrum Resort (496 номеров) той же цепочки расположена в живописной бухте Гюмбет, в районе Бодрума Асарлык. Общая площадь состоящего из нескольких корпусов гостиничного комплекса занимает 38 тыс. кв. м. Здесь же, в Бодруме, находится отель Beach Club (196 номеров). Он занимает территорию 15 тыс. кв. м. Новый отель Uludag (124 номера) находится во второй зоне курорта Улудаг, в 40 км от аэропорта и в 35 км от центра города Бурсы. Он ориентирован на зимний отдых.

Компания Rixos Hotels основана в 2000 г. в Анталье. Первый отель сети, предлагающий концепцию «All Inclusive-All Exclusive», был открыт в Чамьюве. Сегодня в сеть Rixos входят 10 гостиниц. Из них пять в курортных городах Лабада, Бельдиби, Текирова, Бодрум, Белек, один в г. Конье, в центре Турции, остальные за рубежом. Rixos Hotel Premium (1374 номера и апартаменты) в Белеке был сдан в эксплуатацию в июне 2005 г. Он расположен в 40 км от аэропорта и 50 км от центра Анталии. Протяженность песчаного пляжа отеля - 655 м. Гостиничный комплекс Rixos Hotel Kemer (164 номера и 140 бунгалов) находится в сосновом бору (площадь гостиницы - 30 тыс. кв. м). Пляж гостиницы устлан галькой.

Гостиница Rixos Hotel Bodrum (56 номеров в основном корпусе, 198 - в бунгалов, 118 номеров люкс, 13 апартаментов) открылась в 2003 г. Она расположена в сосновом лесу на площади 187 тыс. кв. м. На песчаном пляже гостиницы гостей угощают свежими фруктами. Rixos Hotel Beldibi имеет 208 стандартных номеров, апартаменты и номера люкс. Поражает размерами территория оздоровительного комплекса - 2500 кв. м. В оздоровительные и косметические процедуры входят и старинные приемы оздоровления, например молочные ванны.

Гостиницы цепочки Letoonia - Letoonia Golf Resort Belek Antalya 5 * и Club Hotel Fethiye Mugla 5* - задуманы как туристические деревни первого класса. Название «Летония» происходит от названия древнего государства Ликия, располагавшегося на территории Турции.

Letoonia Golf Resort Belek Antalya (202 номера) находится в 45 км от Анталии в местечке Белек на берегу моря. Интересная особенность отеля в том, что пляжную зону отделяет от материка канал, который нужно перейти по мосту, чтобы попасть на пляж. Club Hotel Fethiye Mugla (107 номеров), построенный в старинном стиле, раскинулся на полуострове площадью 165 тыс. кв. м, покрытом сосновой рощей, где встречается свыше 268 видов цветов. До центра города Фетхие - 4 км, до аэропорта Даламан - 57 км. Один из самых примечательных отелей Анталии - Titanic 5* (520 номеров, десятки апартаментов, виллы на 1028 мест). Гостиница находится в местечке Лара в 12 км от центра Анталии.

Своими очертаниями и роскошью отель похож на легендарный океанский лайнер с печальной судьбой. В 70 км от аэропорта Даламан на территории 370 тыс. кв. м расположен грандиозный гостиничный комплекс Lykia World. Он объединяет круглогодичный клубный отель Residence 4* (269 номеров) и туристическую деревню на 600 номеров (www.otelcionline.com)

Восемь гостиниц категории 5* в Турции предлагает клубная система Magic Life. Это Magic Life Waterworld Imperial (Белек), Magic Life Seven Seas Imperial (Сиде), Magic Life Kemer Imperial (Кемер), Magic Life Sirene Imperial (Белек), Magic Life Sarigerme Imperial (Даламан, Мугла), Magic Life Bodrum Imperial (Бодрум), Magic Life Marmaris Classic (Мармарис), Magic Life Yacht Classic (турецкое побережье, греческие острова). Две гостиницы - Magic Life Waterworld Imperial (Белек) и Magic Life Kemer Imperial (Кемер) - рассчитаны как на летний, так и на зимний отдых. В свою очередь клуб Robinson располагает в Турции четырьмя гостиницами в Select Marmaris (Мармарисе), Club Nobilis (Белек), в Самуува (Кемер) и Pamfilia (Сиде), а Club Med - гостиницей Kemer Freestyle (Кемер), двумя гостиницами Palmiye (Анталья, Бодрум) и гостиницей в Бельди (Анталья).

Территория многих гостиниц ограждена, что особенно удобно для семей с маленькими детьми. Здесь имеются детские площадки и клубы для детей разного возраста, в ресторанах предлагается детское меню. За дополнительную плату можно рассчитывать на услуги няни. Система Magic Life организует для детей занятия в творческих кружках, посадку растений, пикники, соревнования.

К наиболее известным турецким гостиничным цепочкам относятся такие объединения отелей, как Elegance, Papillon, 1C Hotels, Limak, Majesty Hotels and Resorts, Ozkaymak, клубная система Green Platan.

Пять лучших отелей Турции по рейтингу британского издания Independent:

Отель Villa Mahal, Калкан. Это яркий каскадный отель из белого камня в Анталии. Отель Villa Mahal - это хорошее местоотдыха после зажигательных вечеринок в Стамбуле. Живописные окрестности контрастируют с простотой дизайна. Стены белые, мебель строгая, зато окна большие, так как главное - вид на море. На территории Villa Mahal расположена терраса для коктейлей и бескрайний бассейн.

Отель Yunak Evleri, Каппадокия. Yunak Evleri находится в вулканическом ландшафте и представляет собой лабиринт из 27 номеров, внешний вид которых скопирован с V века н.э. Пещерная древность контрастирует с шиком - зеркала украшены ракушками, пол сделан из дорогих пород дерева. И, конечно же, доисторический внешний

вид отеля не отменяет джакузи террасе для каждого номера. Одна ночь на двоих стоит \$130.

Отель Hillside Su, Анталия. Внешний вид отеля выполнен в футуристическом духе, и многие дизайнеры называют Hillside Su самым стильным отелем в Турции. Hillside Su - это тот случай, когда даже большой отель может быть назван эксклюзивным. 294 номера расположены в разноцветных блоках и ярко украшены лампочками и зеркалами. На территории отеля есть турецкие бани и частный пляж. Самый дешевый номер на двоих стоит \$292.

Отель Bentley Hotel, Стамбул. Строгий дизайн Bentley Hotel представляет собой антипод яркому и шумному стамбульскому базару, расположенному неподалеку. Спокойный свет, большие пространства, четкие линии - отель является оплотом европейского спокойствия в шумном восточном городе. Основные цвета дизайна: кофейный, бежевый и темное дерево. Всего в Bentley Hotel 40 однокомнатных номеров и 10 сьютов. Номер на двоих стоит от \$180.

Отель Ev, Бодрум. Отель Ev спроектировал турецкий архитектор Эрен Талу. Он попытался стереть грань между домом и отелем и воплотить в жизнь мечту о частой жизни в пределах многолюдного интернационального отеля. В Ev всего 48 номеров, и все они наполнены теплом и светом. Единственное яркое пятно в каждой комнате - букет свежих цветов. И в каждом номере есть кухня как напоминание о доме. И на такой маленькой территории в отеле расположены восемь бассейнов.

Крупнейшие туристско-рекреационные комплексы Турции

1) Стамбул

Этот крупнейший город, важный морской порт, промышленно-торговый и культурный центр Турции. Расположен он в холмистой местности на обоих берегах пролива Босфор у Мраморного и Черного морей, являясь единственным городом в мире, лежащим сразу на двух континентах — Азии и Европе.

Бухта Золотой Рог условно делит европейскую половину города на две части. Эминеню (Старый город) расположен на полуострове к югу от бухты и в значительной мере сохранил средневековый облик. Бейоглу (Новый город), к северу от входа в Золотой Рог, состоит из торгового портового района Каракей (бывшая Галата) и делового и культурного центра Бейоглу (бывшая Пера).

Азиатская часть города Ускюдар — это виллы на побережье Мраморного моря в районе Moda и большие военные казармы. Части Стамбула связаны друг с другом

паромами и мостами. В городе сохранилось множество интересных памятников архитектуры, созданных во времена Рима и Византии и в период османского владычества.

2) Аланья

Один из самых южных курортов Турции, разместившийся на узкой полосе земли между горами и морем. Аланья — настоящий банановый рай! Плантации этого солнечного фрукта раскинулись не только у подножия гор, но и вдоль самого берега. Протяженные песчаные пляжи, высокие раскидистые пальмы, обилие цветов и растительности, апельсиновые и мандариновые деревья в центре города, усыпанные ярко-оранжевыми плодами, — вы найдете, за что полюбить этот уютный курорт!

3) Анталия

Самый молодой курорт на средиземноморском побережье Турции, главный плюс которого — близость к международному аэропорту. Отели здесь преимущественно городского типа. Огромное множество магазинов, баров, ресторанов, дискотек, аквапарков — жизнь в Анталии бьет ключом! Прогулка по Старому городу добавит в ваш отдых романтики, а шоппинг в торговых центрах Анталии это возможность приобрести одежду, обувь, украшения, ковры и сувениры по приемлемым ценам.

4) Бодрум

Молодежный курорт Турции, известный своими ночными клубами, барами и дискотеками под открытым небом. Пенные вечеринки, водные шоу, сценические представления — в Бодруме по ночам никто не спит! Виндсерферы и яхтсмены со всего мира стекаются в Бодрум за хорошим ветром, дующим с Эгейского моря. А любители древности могут побродить по развалинам Мавзолея и отреставрированному театру 5 века до н. э.

5) Кемер

Один из самых живописных курортов Турции. Расположенные неподалеку горы защищают от ветров, а хвойные леса придают воздуху необыкновенную свежесть. Климат в Кемере настолько благоприятный, что курорт приобрел заслуженную славу лучшего места для отдыха в восточной части Средиземноморья. Пляжи в Кемере галечные, а температура воздуха всегда на 1-2 градуса ниже, чем в Анталии.

6) Даламан

Еще не слишком популярный, но от этого не менее привлекательный курорт Турции. Великолепный песчаный пляж, превосходные отели на побережье и горных склонах, чистейшее Эгейское море — все эти преимущества оценят те, кто едет в Турцию за расслабленным отдыхом и единением с природой. В Даламане нет дискотек и шумных

баров, зато глаз радуется оливковым и сосновым рощам, тело — термальным источникам и SPA-услугам, а душа — гостеприимству и радушию местных жителей!

7) Фетхие

Самый западный курорт Анатолийского побережья с отличными пляжами, настоящая жемчужина среди которых — это голубая лагуна Олюдениз. Потрясающий вид на нее открывается с воздуха, во время полета на парашюте. Плавное парение над бескрайним морем, горными вершинами и бухтой с бирюзовой водой всех возможных оттенков — станет эмоциональным пиком поездки в Фетхие. А самым неугомонным будет любопытно пройти вдоль берега пешком на юг полуострова и почувствовать себя первооткрывателем труднодоступных и оттого пустынных пляжей.

Белек, без преувеличения, самый дорогой курорт Турции. Туристов встречают респектабельные пятизвездочные отели, роскошные песчаные пляжи, лучшие поля для игры в гольф и шикарные SPA-центры. Роскошь полюбоваться эвкалиптовыми, кедровыми и сосновыми лесами, подступающими к самой воде, входит в турпакет.

8) Сиде

Курорт, насыщенный туристической инфраструктурой. Здесь всегда многолюдно, царит возбужденное оживление: днем туристы спешат на песчаный пляж или осматривать археологические достопримечательности, а ночью город наводняется любителями баров и дискотек. Во время отдыха в Сиде стоит посетить также водопад на реке Манавгат, в нескольких километрах от курорта. Водопад невысокий, но весьма живописный.

9) Мармарис — один из самых любимых российскими туристами курортов на побережье Эгейского моря. Здесь удачно сочетаются чистейший воздух и вода и туристические развлечения. Кафешки, рестораны, клубы с шоу-программами — на каждом шагу по приморскому бульвару можно встретить что-нибудь интересное. В городе есть отличный аквапарк, а в тихих бухтах неподалеку созданы отличные условия для дайвинга.

3.2 Характеристика основных субъектов туристической индустрии Турции

Большая часть туристско-рекреационного комплекса Турции расположена на юге страны в зоне пляжных городов, также важным туристским регионом является западная часть страны, она особенно привлекательно для экскурсионно-познавательного туризма. Восточная и северная части страны, а также центральные внутренние районы Турции не

имеют мощной туристской инфраструктурой и не развивают туризм, как западная и южная части страны .

Прежде всего следует разбить все субъекты на три основные категории. Во-первых, это субъекты внутреннего туризма, во-вторых субъекты, связанные с выездным туризмом и, в-третьих, и это категория для нас наиболее важна, субъектов туризма, связанных с въездным туризмом. Поэтому о первых двух категориях мы поговорим кратко. А третью разберём максимально подробно.

Итак, внутренний туризм в Турции явление вполне распотсранённое. Большинство внутренних туристов едут из центральных и северных частей страны в южную. Главными городами-поставщиками туристов являются Стамбул, Анкара, Бурса, Трабзон, Конья, Адана и др. Основной поток внутренних пляжных туристов принимают Бодрум, Мармарис, Дидин, Кушадасы, Чешме, Измир , Фетихе. Стоит отметить, что внутренний туризм практически не затрагивает такие города, как Аланья, Анталья, Кемер и др. Кроме пляжного туризма популярны также экскурсионно-познавательный (лидеры Стамбул, Эфес, Трабзон, Невшехир), лечебно-оздоровительный (лидеры Афьон, Эскишехир, Дьярбакыр, Урфа). По настоящему крупных игроков, занимающихся именно внутренними туристами в Турции нет. Однако все основные турецкие туристские компании занимаются им параллельно с их основной деятельностью - выездным туризмом. Количество внутренних туристов, по данным турецких правительственных исследований оценивается в 40 млн человек.

Теперь рассмотрим второй аспект, это выездной туризм. Основными направлениями выездного туризма для турков являются Греция, Италия, Франция, ФРГ и другие страны ЕС. Причиной этому европейскому потоку служит стремление турецких граждан посетить своих родных и близких, многие из которых живут в странах ЕС. Лидером в этом отношении является Германия, в которой по разным оценкам проживает от 5 до 15 млн турок. Многие даже в шутку называют ФРГ 82 илем Турции.

Теперь перейдём к главному вопросу данного параграфа - вопросу въездного туризма. Главным видом въездного туризма является купально-пляжный. Вторым по важности является экскурсионно-познавательный. Прочие виды туризма существенно отстают в массовости, однако некоторые из них, например, деловой туризм в Стамбул и Анкару, шоп-туризм в Стамбул и Бурсу, являются весьма популярными. Ключевыми турецкими туроператорами по въездному туризму являются следующие: Пегас Туристик, Этесе Тур, Джолли. Стоит отметить, что такие крупные туроператоры занимаются не только созданием турпродуктов, но и обеспечивают входящие в них

услуги. Например, Пегас имеет собственный авиапарк для перевозки туристов. Данные по въездному турпотoku вы можете найти в таблице (приложение1).

Теперь следует затронуть один важный подвопрос, связанные с турпотокom. Речь идёт о российских туристах. Которые являлись до недавнего времени важной составной частью въездного турпотoka в турцию, однако из-за недавних геополитических событий данный турпоток иссяк почти полностью. А в приложении 3 можно увидеть структуру туристского потока из России. Стоит отметить, что официально турпотoka из РФ теперь нет вообще. Но де-факто туристы посещают Турцию обходными путями однако турпоток существенно снизился. В связи с этим турецкой туриндустрии нужно налаживать альтернативные рынки для въездного туризма. Среди таких особый интерес вызывают Иран, Израиль, ОАЭ, Саудовская Аравия. Кроме того следует увеличить турпоток из уже существующих основных лидеров, таких как ФРГ, Великобритания, а также Польша, Румыния, Венгрия и другие страны центральной и восточной частей Европы.

В Приложении 4-7 отражены данные по въездному туризму в Турции и доля РФ до последних геополитических событий.

3.4 Государственная политика в отношении национальной туриндустрии

Государственную политику в сфере туризма осуществляет Министерство туризма Турции. В данный момент министром является Махир Унал. Министерству вверены все полномочия для развития туризма, как приоритетного направления в турецкой экономике. Министерство контролирует все рекреационные ресурсы, гостиничный сектор, туроператоров и турагентов и многое другое.

На сегодняшний день приоритетными направлениями работы министерства является:

- 1) развитие новых видов туризма для Турции
 - а) приключенческий туризм
 - б) альтернативный туризм (включает целый комплекс разных видов туризма, объединённых министерством в альтернативный туризм, эти направления объединяет их элитарность и дороговизна, а также нестандартность) \
 - в) зимнего туризма (особенно горнолыжного) \

г) морской туризм (туризм в пределах морских владений Турции и в нейтральных водах Средиземноморья, но при базировании на турецкой территории)

д) лечебно-оздоровительный туризм

2) замещение туристкой ниши, занимаемой ранее туристами из России

3) контроль за качеством сервиса в сфере гостеприимства

4) разработка комплексных туристских маршрутов для экскурсионного туризма

5) мониторинг и улучшение пляжной инфраструктуры

6) развития туризма в малоразвитых с туристской точки зрения частях страны , например на востоке страны и на севере.(официальный сайт Министерства Туризма Республики Турция)

4. Оценка проблем и перспектив развития туристской индустрии Турции

4.1 Геополитические факторы развития туризма в Турции

Прежде всего стоит сказать о постоянно имеющейся взаимосвязи между туризмом и геополитической обстановкой. Действительно, при неблагоприятных взаимоотношениях между государствами туризм между странами вряд ли будет развиваться, а при активном партнёрстве государств, скорее всего, будет активно развиваться и туризм. В Турции сильно влияние самых разнообразных геополитических факторов. Среди прочих можно выделить несколько ключевых аспектов:

1) Российско-турецкие отношения

Привели к временному приостановлению турпотока из РФ в Турцию, что нанесло серьёзный удар по туристской индустрии обеих стран...

2) Отношение между Турцией и странами ЕС

Турция находится в ассоциации с Европейским Союзом и неоднократно заявляла о желании вступления в него. С 1 июля 2016 года ожидается введение безвизового режима между Турцией и странами Шенгенской зоны. Кроме того партнёрские отношения между странами Европы и Турцией приводят к повышению интереса к этой стране со стороны туристского бизнеса и простых туристов

3) Отношения между Турцией и арабским миром

На сегодняшний день у Турции неблагоприятные отношения с такими странами, как Ирак, Египет, Сирия (однако ситуация меняется, так как в связи с войной неисчислимо количество граждан этой страны переселилось в Турцию). Применительно к Ираку и Сирии можно отметить незначительность турпотока между

Турцией и этими арабскими странами. Куда лучше отношения между Турцией и Саудовской Аравией, Катаром, Ираном, Кувейтом и ОАЭ, поэтому можно наблюдать устойчивый турпроток. Особенно из богатых ОАЭ и Саудовской Аравии, жители которых мечтают ознакомиться с достопримечательностями и историей Турецкой Республики.

4.2 Внутренние политические факторы, влияющие на развитие туризма

Отдельно стоит уделить внимание и внутренним факторам. Политическая обстановка в стране оказывает существенное влияние на развитие туризма. Первое о чём стоит сказать это политика нынешнего правительства в отношении сирийских беженцев. Массовый поток сирийцев, хлынувших в Турцию негативно сказался на туризме. Так как многие беженцы осели в курортных городах и пугают туристов своим присутствием и действиями.

Второй аспект это действия спертатистских террористических ячеек на территории Турции. Подобные действия несомненно отпугивают туристов. Особенно это актуально для крупных турецких мегаполисов (Стамбул и Анкара), но случаи бывали и в курортных городах (например, в Мармарисе). Ситуацию усугубляет тот факт, что мишенью обычно становятся центры городов, где всегда много туристов.

Из положительных моментов стоит отметить, что государство заботится о безопасности туристов и условиях их пребывания на территории Турции, однако этой заботы несомненно мало, что бы туристы из западных стран чувствовали себя комфортно.

4.3. Основные направления дальнейшего развития туризма в Турции

В условиях быстро меняющихся политических взаимоотношений и других факторов, которые влияют на пребывания туристов из той или иной страны, Турецкая Республика вынуждена искать новые туристские рынки. Кроме того из-за всё время усиливающейся конкуренции на мировом рынке купально-пляжного и экскурсионного туризма Турции необходимо всё время улучшать свой турпродукт. В этой связи стоит осветить развитие туризма в Турции с двух сторон. Первая - это развитие партнёрства с новыми (в отношении Туризма в Турцию) странами и создания условий для приёма их граждан. Вторая - это развитие туристской инфраструктуры.

По первому аспекту, согласно заявлениям главы Министерства Туризма Турции Махира Унала, можно выделить следующие направления развития:

- 1) увеличение турпотока европейских туристов (особенно из стран Восточной Европы)
- 2) увеличение турпотока из арабских государств
- 3) увеличение турпотока из стран дальнего зарубежья (имеются ввиду такие страны, как США, Канада, КНР, Индия, Япония и другие)

По второму аспекту, следует обратиться к программе развития туризма в Турции до 2023 года. Стоит выделить следующие моменты:

1) Развитие новых видов туризма, смещение акцента с купально-пляжного и экскурсионного туризма на туризм лечебно-оздоровительный, зимние виды туризма, экстремальные виды туризма и некоторые экзотические и элитарные виды туризма (например, уже упоминавшийся гольф-туризм)

2) Развитие новых курортных для разгрузки инфраструктуры существующих. Особо остро стоит вопрос в сфере купально-пляжного туризма

3) Наконец, следует отметить, что ведётся новая система подготовки кадров в сфере туризма, это связано со всем описанным выше. Так при освоении новых рынков необходимы специалисты по соответствующим странам, гиды-переводчики, которые знают необходимые языки. При развитии новых видов туризма необходимы специалисты, разбирающиеся в соответствующих специфических туристских видах. (официальный сайт Министерства Туризма Республики Турция)

Заключение.

Исходя из проделанной работы мы можем сделать вывод о новом витке развития туризма в Турции. Об открытии новых направлений туризма, новых курортов и аттракций, а также о перепрофилировании туристической Турции на новых клиентов и переориентации турецкого турпродукта на новые страны (рынки). Следует также отметить, что проделанная работа в очередной раз доказала важную роль туризма в экономике Турции и жизни турецкого общества в целом. На основе работы, были сделаны следующие выводы:

- 1) туризм является одним из локомотивов турецкой экономики
- 2) туризм, как часть хозяйства, доминирует в южных прибрежных регионах страны
- 3) основными "магнитами" для туристов служат средиземноморское побережье, исторические города Турции и отдельным важнейшим полисом является Стамбул
- 4) в Турции на данный момент доминируют экскурсионно-познавательный и купально-пляжный туризм, последний до недавнего времени во многом существовал за счёт российских туристов
- 5) в связи со сложными геополитическими обстоятельствами, Турции необходимо искать новых туристов на свои прибрежные курорты
- 6) новые перспективы для потребления турецкого турпродукта открывают арабские страны и страны Европейского союза, однако для их привлечения необходимо существенно перестроить турецкую туристическую индустрию

Туризм в Турции открывает всё новые перспективы для туристов, а также делает свой нескромный вклад в ВВП страны. Его развитие необходимо, как для развития турецкой экономики, так и для представления Турции на международной арене. Исторически Турция представлялась в мире, как крайне гостеприимная страна, а турецкие памятники культуры, как одни из интереснейших в мире. И в наши дни Турции нельзя менять этот статус на другой. Необходимо и дальше развивать индустрию гостеприимства. Необходимо вкладываться в туризм и выводить его на новый уровень. И хотя не стоит рассчитывать, что туризм станет ключевой отраслью экономики, но забывать о нём ни в коем случае нельзя. Кроме того, надо понимать, что развитие туризма напрямую зависит от геополитической обстановки вокруг страны и внутренней стабильности – они жизненно необходимы для туризма. Так что развитие его находится не столько в руках самой отрасли, сколько в руках всей Турции. Но и польза от туризма, будет не только для работников этой отрасли, турбизнесменов и курортных городов, а для всей страны, её экономики, международного престижа и каждого гражданина в отдельности. Туризм есть залог мирного и успешного развития в современном мире. Ататюрк завещал Турции развиваться и прогрессировать вместе со всем миром. И во всём мире сейчас развивается туризм, как одна из наиболее перспективных и интересных сфер экономики и жизни общества в целом. Здесь Турция никогда не оставалась в стороне! И не смотря ни на какие трудности в политике или экономике, внутри или снаружи, не останется и в будущем...

Список используемой литературы и интернет-источников:

1. Джем Клыч: Факторы развития гостиничного бизнеса. ,Стамбул, 2014 – 218 с.
2. Тахсим Осташь: Экономика и туризм. , Стамбул, 2013 – 151с.
3. Александрова А.Ю: Международный туризм: Учеб. пособие для вузов. М., 2011.
4. Квартальнов В. А. Менеджмент туризма: Туризм как вид деятельности: Учебник. М., 2012.

5. Биржаков М.Б. Введение в туризм. СПб.: Издательский дом "Герда", 2013. - 192 с.
6. Дурович А.П. Маркетинговые исследования в туризме. Учебное пособие. - СПб: Питер, 2011. - 384 с.
7. Ферах Озкок: Экономика туризма. , Стамбул. 2016 – 170с.
8. Хаяти Доганай: География туризма Турции. , Бурса. , 2015 – 178с.
9. www.kultur.gov.tr
10. www.resmiistatistik.gov.tr
11. www.ktbyatirimimisletmeler.gov.tr
12. www.turkiyeturizm.com
13. www.cografua.gen.tr
14. www.muglakulturturizm.gov.tr
15. www.otelcionline.com

ПРИЛОЖЕНИЯ

Рис. 1. Рейтинг популярности стран среди туристов

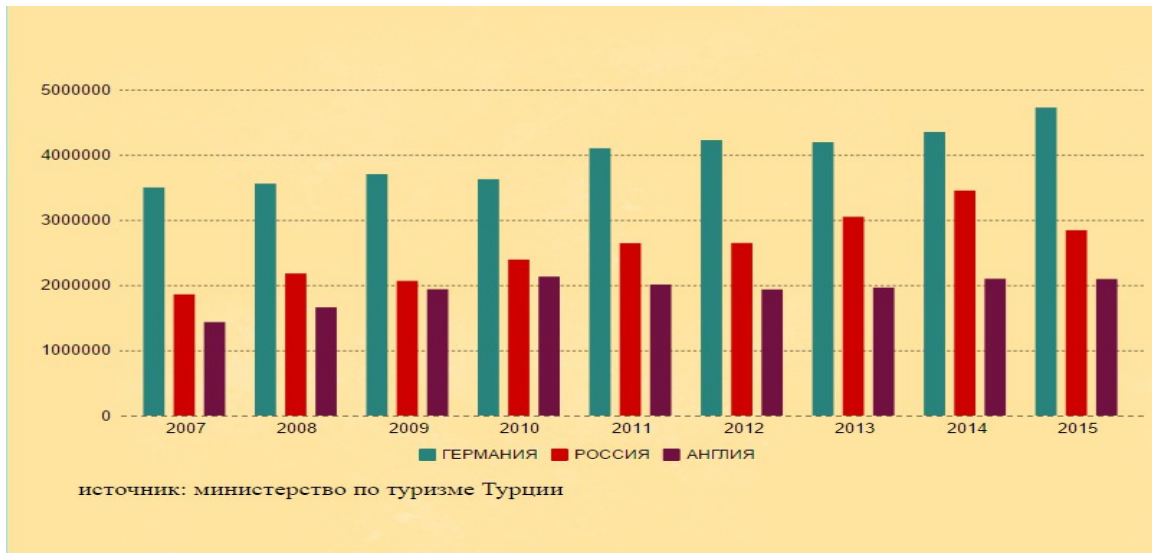
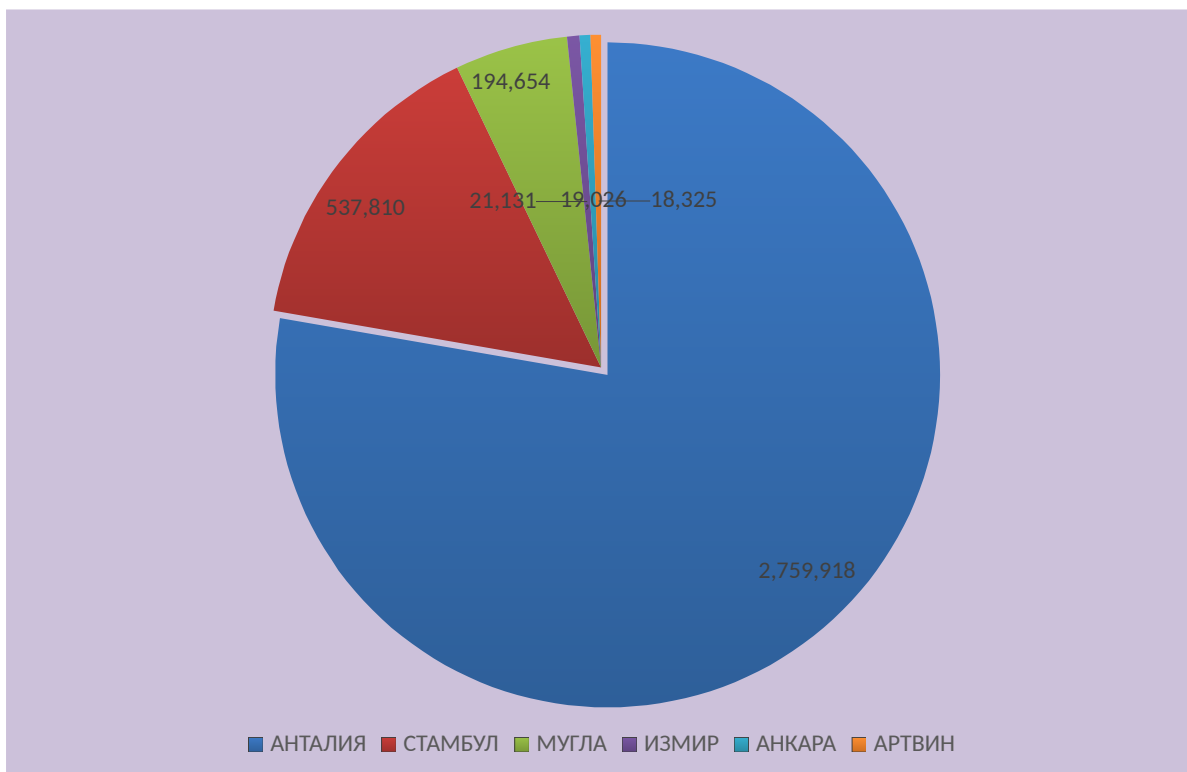
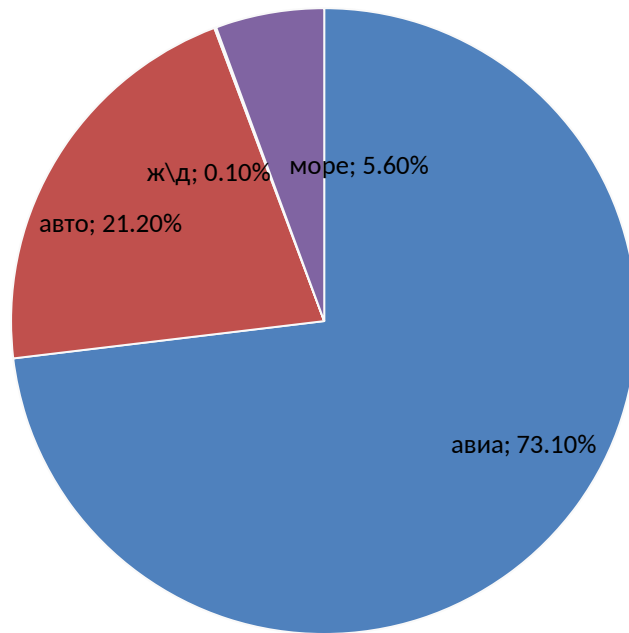


Рис. 2 Популярные среди российских туристов дестинации Турции



источник: (официальный сайт Министерства Туризма Республики Турция)

Рис. 3. Долевое распределение прибытий иностранцев в Турцию по типу транспорта в январе- июле в 2015 г.



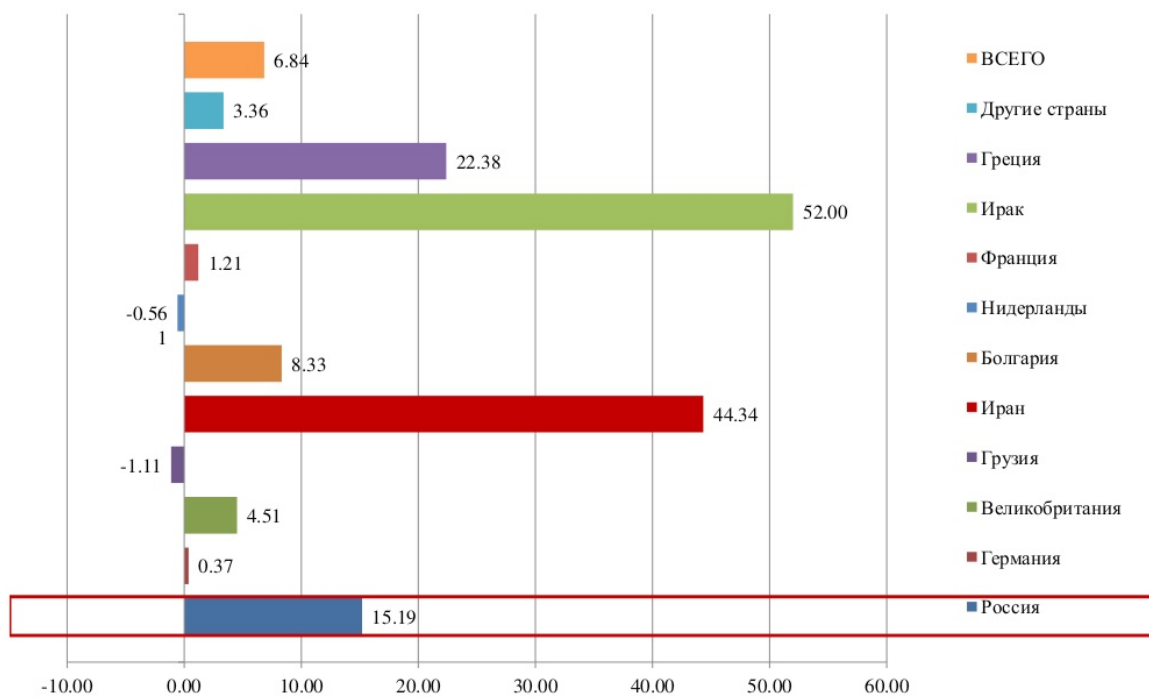
источник: .(официальный сайт Министерства Туризма Республики Турция)

Рисунок 4.



Рисунок 5

Динамика въездного потока иностранцев в Турцию по сравнению с прошлым годом по странам проживания (ТОР-10): январь-июль



16