

**МИНИСТЕРСТВО ОБРАЗОВАНИЯ И НАУКИ РОССИЙСКОЙ
ФЕДЕРАЦИИ**

Федеральное государственное автономное образовательное учреждение
высшего образования

«Дальневосточный федеральный университет»

ШКОЛА ЭКОНОМИКИ И МЕНЕДЖМЕНТА

Ханаш Никита Витальевич

**ПРОЕКТИРОВАНИЕ ЭКСТРЕМАЛЬНОГО ТУРА В ПАРТИЗАНСКОМ
МУНИЦИПАЛЬНОМ РАЙОНЕ**

ВЫПУСКНАЯ КВАЛИФИКАЦИОННАЯ РАБОТА

по образовательной программе подготовки по направлению
43.03.02 «Туризм»

Профиль подготовки: «Технология и организация туроператорских и
турагентских услуг»

Очной формы обучения

г. Владивосток
2018

Автор работы _____
(подпись)

« _____ » _____ 2018 г.

Руководитель ВКР

(должность, ученое звание)

(подпись) (И.О. Фамилия)

« _____ » _____ 2018 г.

Назначен рецензент

(ученое звание)

(Фамилия Имя Отчество)

«Допустить к защите»

Заведующий кафедрой

(ученое звание)

Защищена в ГЭК с оценкой

Секретарь ГЭК

(подпись) (И.О. Фамилия)

(подпись) (И.О. Фамилия)

« _____ » _____ 2018 г.

« _____ » _____ 2018 г.

МИНИСТЕРСТВО ОБРАЗОВАНИЯ И НАУКИ РОССИЙСКОЙ ФЕДЕРАЦИИ

Федеральное государственное автономное образовательное учреждение высшего образования

**Дальневосточный федеральный университет
(ДФУ)**

ШКОЛА ЭКОНОМИКИ И МЕНЕДЖМЕНТА

Кафедра сервиса и туризма

ЗАДАНИЕ

на выпускную квалификационную работу

студенту (ке) Ханашу Никите Витальевичу
группы Б1407

(фамилия, имя, отчество)

на тему

Проектирование экстремального тура в Партизанском муниципальном районе

Вопросы, подлежащие разработке (исследованию):

Теоретические основы экстремального туризма: (понятие сущность экстремального туризма;
виды и классификации экстремального туризма; особенности организации экстремальных туров).
Проектирование экстремального тура в Партизанском муниципальном районе: (анализ ресурсного
потенциала Партизанского района для экстремального туризма; анализ спроса на экстремальный
туристский продукт в Партизанском районе; проектирование экстремального туристского
продукта

Основные источники информации и прочее, используемые для разработки темы:

1.Федерального закона от 24 ноября 1996 года N 132-ФЗ "Об основах туристской деятельности в
Российской Федерации" (с изменениями на 18 апреля 2018 года) 2.ГОСТ Р 54601-2011.
Туристские услуги. Безопасность активных видов туризма. Общие положения. 3. ГОСТ Р 50681-
2010. Туристские услуги. Проектирование туристских услуг. 4. Щербаков В.В Современные
формы экстремального туризма. 5. Окладникова, Е. А. Международный туризм. География
туристских ресурсов мира. 6.Сенин В.С. Введение в туризм

Срок представления работы « ____ » _____ 20 г.

Дата выдачи задания « ____ » _____ 20 г.

Руководитель ВКР _____

(должность, уч. звание)

(подпись)

(и.о.ф)

Задание получил _____

(подпись)

(и.о.ф)

МИНИСТЕРСТВО ОБРАЗОВАНИЯ И НАУКИ РОССИЙСКОЙ ФЕДЕРАЦИИ
Федеральное государственное автономное образовательное учреждение высшего образования
Дальневосточный федеральный университет
(ДФУ)

ШКОЛА ЭКОНОМИКИ И МЕНЕДЖМЕНТА

Кафедра сервиса и туризма

Г Р А Ф И К

подготовки и оформления выпускной квалификационной работы
студента Ханаша Никиты Витальевича группы Б1407
(фамилия, имя, отчество)

на тему Проектирование экстремального тура в Партизанском муниципальном районе

№ п/п	Выполняемые работы и мероприятия	Срок выполнения	Отметка о выполнении
1	Выбор темы и согласование с руководителем	до 01 ноября	
2	С о с т а в л е н и е б и б л и о г р а ф и и	до 20 ноября	
3	Составление плана работы и согласования с руководителем	до 30 декабря	
4	Разработка и представление руководителю: главы 1 главы 2	до 15 апреля	
		до 20 мая	
6	Предзащита ВКР на заседании выпускающей кафедры	20-25 мая	
7	Доработка ВКР в соответствии с замечаниями, высказанными на предзащите, окончательное оформление	До 15 июня	
8	Получение отзыва	до 20 июня	
10	Передача работы на кафедру	до 20 июня	
11	Завершение подготовки к защите (доклад, презентация в Power Point)	20-25 июня	
12	Защита ВКР в ГЭК	27 июня	

Студент

« » 20 г.

_____ (подпись)

_____ (и.о. фамилия)

Руководитель ВКР

« » 20 г.

_____ (подпись)

_____ (и.о. фамилия)

МИНИСТЕРСТВО ОБРАЗОВАНИЯ И НАУКИ РОССИЙСКОЙ ФЕДЕРАЦИИ
Федеральное государственное автономное образовательное учреждение
высшего образования
«Дальневосточный федеральный университет»

ШКОЛА ЭКОНОМИКИ И МЕНЕДЖМЕНТА

Кафедра сервиса и туризма

ОТЗЫВ РУКОВОДИТЕЛЯ

на выпускную квалификационную работу студенту Ханашу Никите Витальевичу
специальность (направление) 43.03.02 Туризм группа Б1407
на тему Проектирование экстремального тура в Партизанском муниципальном районе

Руководитель ВКР доцент И.Ю.Кушнарера
(ученая степень, ученое звание, и. о. фамилия)

Дата защиты ВКР « 27 » июня 2018г.

Цели и задачи дипломного исследования соответствуют выбранному направлению исследования и дают возможность определить специфику экстремального туризма, ресурсный потенциал для его развития в Партизанском муниципальном районе Приморского края. Актуальность выбранной для разработки темы обусловлена растущим спросом на туристские услуги, одним из наиболее востребованных видов туризма является спортивный туризм, представленный на внутреннем рынке Приморского края.

Теоретическая значимость работы заключается в рассмотрении особенностей ресурсного обеспечения экстремального туризма, технологии его проектирования.

Структура работы в целом соответствует теме исследования.

Степень самостоятельного выполнения работы: работа выполнена самостоятельно, рекомендации и замечания руководителя принимались.

Выпускная квалификационная работа Ханаша Н.В. выполнялась с нарушением графика.

Следует отметить отдельные недостатки ВКР, это недостаточно полный анализ туристской деятельности, связанный с возможностями развития экстремального туризма в Партизанском муниципальном районе Приморского края. Не всегда параграфы имеют обобщенные исследовательские выводы. Нерациональная организация времени, создали ряд проблем, в частности это повлияло на качество выполнения маркетинговых исследований. Однако разработанные и представленные в работе программа тура, расчет стоимости туристского маршрута, рекомендации по безопасности могут свидетельствовать о наличии у дипломника практических навыков и теоретических знаний, соответствующих его профессиональной подготовке.

В тексте имеются стилистические и орфографические ошибки, которые легко устранимы и не могут повлиять на результаты исследования.

В целом работа соответствует требованиям Высшей школы и представляет собой законченную, логически правильно структурированную работу.

Заключение: Выпускная квалификационная работа заслуживает положительной оценки, а Ханаш Никита Витальевич - присвоения квалификация бакалавр по направлению «Туризм».

Степень оригинальности текста – 77,88 %

Руководитель ВКР доцент



Кушнарeва И.Ю.

«25» июня 2018г.

Аннотация

Выпускная квалификационная работа содержит 85 листов, 14 рисунков, 4 таблицы, 55 источников, 10 приложений. Включает в себя разделы: введение, теоретические основы экстремального туризма, понятия и сущность экстремального туризма, виды и классификации экстремального туризма, технологические особенности организации экстремальных туров, проектирование экстремального тура в Партизанском муниципальном районе, анализ ресурсного потенциала Партизанского района для экстремального туризма, анализ спроса на экстремальный туристский продукт в Партизанском районе, проектирование экстремального туристского продукта, заключение, список использованных источников.

Объектом исследований является экстремальный туризм.

Предметом исследования в выпускной квалификационной работы является особенности проектирования экстремального тура. Основной целью выпускной квалификационной работы является проектирование экстремального тура в Партизанском муниципальном районе. Учитывая тот факт, что экстремальный туризм становится все более популярным в мире, то проектирование экстремального тура в настоящее время имеет огромную практическую значимость.

Задачами ВКР являются: изучение теоретических основ экстремального туризма; анализ изучение видов и классификаций экстремального туризма; изучение особенностей организации экстремального туризма; анализ ресурсного потенциала Партизанского муниципального района; анализ спроса на экстремальный туризм в Партизанском районе; проектирование экстремального тура.

Ценность выпускной квалификационной работы заключается в создании нового экстремального туристского продукта так, как сейчас очень большую популярность у туристов приобретает экстремальный туризм и активный отдых. Поэтому необходимо создать привлекательный экстремальный тур продукт в Партизанском районе

Ключевые слова: Партизанский район, экстремальный туризм, Приморский край, скалолазание, горный туризм.

Оглавление

Введение.....	4
1 Теоретические основы экстремального туризма.....	7
1.1 Понятия и сущность экстремального туризма.....	7
1.2 Виды и классификации экстремального туризма.....	9
1.3 Технологические особенности организации экстремальных туров.....	20
2 Проектирование экстремального тура в Партизанском муниципальном районе.....	25
2.1 Анализ ресурсного потенциала Партизанского района для экстремального туризма.....	25
2.2 Анализ спроса на экстремальный туристский продукт в Партизанском районе.....	31
2.3 Проектирование экстремального туристского продукта.....	43
Заключение.....	48
Список использованных источников.....	50
Приложение А.....	55
Приложение Б.....	57
Приложение В.....	59
Приложение Г.....	68
Приложение Д.....	69
Приложение Е.....	73
Приложение Ж.....	77
Приложение З.....	79
Приложение И.....	82
Приложение К.....	85
Приложение Л.....	86
Приложение М.....	87
Приложение Н.....	88
Приложение О.....	90
Приложение П.....	91

Введение

Экстремальный туризм России, так же как и в остальном мире, с каждым годом становится все интересней, популярнее и многообразнее. Горный, лыжный, водный, дельтапланеризм и полеты на парапланах, велосипедный, конный, спелеотуризм, а так же индустриальный туризм и скалолазание - выбор настолько огромен, что каждый турист при желании сможет найти то, что ему по душе. По некоторым оценкам, более 10% туристского рынка в мире приходится на долю экстремального туризма

Люди разных профессий, возрастов, общественных положений, а так же различных уровней физического и культурного развития, приобщаются к экстремальному туризму. Ведь современный человек, привыкший к своему обычному образу жизни, нуждается в выбросе адреналина и получении новых ощущений. Экстремальный туризм, это один из самых подходящих способов удовлетворения таких потребностей. Этим он и набирает большую популярность среди жителей всего мира.

Существует немалое количество видов туризма. Каждый человек выбирает сам, как ему отдыхать и каким видом туризма заниматься, полагаясь на свои потребности и вкусы. Одни выбирают палатки, костер, пляж и море. Для других отдыхом становится пятизвездочный отель с бассейном и услужливым персоналом. А третьи предпочитают походы в горы с рюкзаком, где все время дует ветер и лежит снег.

В последнее время экстремальный туризм стал активно развиваться. Под этим определением считается вид туризма, который включает в себя путешествия, связанные с активной физической деятельностью. Такой вид очень подходит для туристов, которые имеют такие цели как: получение новых впечатлений и необычных ощущений, а так же улучшение физической формы и состояния здоровья.

Экстремальный туризм, как один из видов спортивного туризма набирает силу во всем мире, в том числе и в России. Многие туристы желают увидеть всю красоту

подводного мира, спуститься преодолеть крутую горную вершину или даже совершить прыжок с парашютом.

Данный вид туризма стал развиваться очень быстрыми темпами и обретать все больше и больше популярности в Европе, где-то в конце 1980-х - начале 1990-х годов, а в России, обрел популярность с середины 1990-х. Однако несмотря на то, что экстремальный туризм с каждым годом становится популярнее, многие туристы все еще предпочитают такие, популярные виды туризма, как пляжный, экскурсионный, познавательный и др.

А все потому, что многие туристы либо не знают, что такое экстремальный туризм либо опасаются, что этот вид туризма может причинить вред их здоровью.

Для развития экстремального туризма очень подходит Приморский край, так он обладает богатыми рекреационными ресурсами и имеет огромный потенциал в данном виде туризма.

Исходя из вышесказанного, целью работы является проектирование экстремального тура в Партизанском муниципальном районе

Для реализации поставленной цели в работе необходимо решить следующие задачи:

- обозначить понятие экстремального туризма и его видов
- исследовать особенности данного туризма
- изучить риски и опасности экстремального туризма
- изучить международный опыт организации экстремального туризма
- исследовать ресурсный потенциал Приморского края для создания экстремального туристского продукта
- проанализировать спрос на экстремальный туризм в Приморском крае
- разработать экстремальный туристский продукт

Объект исследования – экстремальный туризм

Предмет - особенности проектирования экстремального тура.

Научный метод – факторный анализ, опрос респондентов, ресурсный анализ.

Практическое значение - сейчас очень большую популярность приобретает экстремальный туризм, так как туристов очень стал привлекать активный отдых.

Поэтому необходимо создать привлекательный экстремальный тур продукт в Партизанском районе.

1 Теоретические основы экстремального туризма

1.1 Понятия и сущность экстремального туризма

Экстремальный туризм – это вид туризма, связанный с риском для туристов. Данный вид туризма считается одним из самых опасных, но его цель и заключается в том, чтобы человек почувствовал опасность и прилив адреналина. Разделить виды опасностей в экстремальном туризме можно, по роли туристов и природе явления в возникновении рискованных обстоятельств.

История развития экстремального туризма очень связана с развитием экстремальных видов спорта, таких как, скалолазание, хели-ски, трекинг, фри-райд, рафтинг, скайсерфинг, и т.д. Сейчас экстремальный туризм включает в себя разные спортивные виды отдыха, связанные с риском, полные опасностей и представляющие собой весьма пестрое явление.

По мнению автора источника Рындач М.А, экстремальный туризм - перспективное направление в сфере туризма. Начиная с начала 2000-х годов многим людям, особенно проживающих в благоприятных и экономически развитых странах, не хватает острых ощущений. Человек, устроив свою жизнь, оградив себя от природных стихий, начинает понимать, что ему не хватает выброса адреналина.[15]

Экстремальный туризм - один из самых наиболее перспективных видов туризма, который привлекает много людей. Создаются новые места для активного туризма, как искусственные, например горнолыжные склоны, так и места, созданные природой, о которых люди раньше даже не догадывались.

Экстремальный туризм является инновационным направлением туристского бизнеса в России и ещё не достаточно исследованным. Среди лидирующих регионов развития экстремального туризма можно назвать Кавказский (абсолютный лидер), Байкальский, Алтайский и Дальневосточный регионы, среднее положение занимают Волго-Уральский, Северо- и Центрально-Европейский регионы.

Не существует точного определения, что именно считается экстремальным видом спорта или туризма. Однако есть различные разновидности развлечений или профессиональной деятельности, связанные с большим риском для здоровья и

вообще для жизни туристов в целом. Однако то, что является экстримом для одних людей, может быть обыденностью или работой для других.[25]

Современные технологии, оборудование и материалы позволили перейти различным туристским направлениям на качественно новый уровень. Так же в связи с мировой демократизацией и ускорением обмена информацией, очень быстро увеличилось количество мест, открытых для посещения и изучения.

Благодаря исследованиям ученых и энтузиастов в мире каждый год открывается множество новых необычных объектов природы, культуры и истории.

Следует отметить, что мнение о том, что на планете Земля обследованы практически все уголки и открывать уже нечего, сильно преувеличено. До сих пор во многих местах (и вовсе не обязательно очень удаленных и труднодоступных от центров мировой цивилизации) нога человека еще не ступала.

В связи с относительностью экстрима в настоящее время не существует традиционной классификации видов экстремального туризма и развлечений. Поэтому приведённую ниже классификацию следует рассматривать как обобщённую, характеризующуюся по основным определениям туризма.

1.2 Виды и классификации экстремального туризма

Экстремальный туризм. Конечно, такой вид туризма связан с риском и серьёзными нагрузками на организм, требующий умения, смелости и выносливости например, сплав по бурной реке на надувных лодках, полет над пропастью, джип-тур по пустыне и многое другое. Экстремальный туризм берет свое начало от спортивного туризма.

Спортивный туризм — это вид туризма, к которому относятся поездки с целью активного участия в спортивных мероприятиях, а также поездки, которые носят пассивный характер участия в спортивных состязаниях.

Для того, чтобы составить типологию потребителей спортивных туров, необходимо проанализировать все аспекты туристской деятельности, от которых в той или иной степени зависит выбор туристом определенных условий при совершении путешествия.

Спортивный туризм в зависимости от цели путешествия делится на два вида: активный и пассивный. В первом случае основная мотивация туриста это возможность заняться любимым видом спорта (что требует наличия необходимой базы: кортов, инвентаря, спортивных площадок, подъемников, специальных трасс, сооружений и т.п.). Во втором случае целью путешествия является посещение спортивных соревнований в качестве зрителя. Иностранные специалисты выделяют даже такую разновидность туризма, как фан-туризм, то есть поездки фанатов той или иной спортивной команды в места спортивных соревнований, в которых она принимает участие.

Опыт проведения крупных спортивных мероприятий дает возможность высокого коммерческого успеха, как за счет привлечения туристов, так и за счет торговли туристскими товарами и сувенирами с предметной символикой.

Активный туризм — туризм с использованием активных видов путешествия — ходьба пешком, на лыжах, езда на велосипеде и т.д. Этот вид туризма, имеет преобладающее развитие на территориях, сохранивших свои уникальные ландшафты. Россия имеет как раз такие уникальные ландшафты. Природа России уникальна- это одновременно и низинные равнинные, болотные, степные, горные и пустынные ландшафты.

Туризм, классифицируемый по способу передвижения как активный, может иметь и спортивную цель — преодоление естественных препятствий. Сообщества, использующие для личного самосовершенствования природную среду, создали в XX веке новый международный вид спорта — спортивный туризм. Формы активного туризма: поход, слёт туристов, соревнования спортивного самодетельного туризма, коммерческий тур.

В разных видах активного туризма число категорий сложности различно: в пешеходном, водном, горном, лыжном, велосипедном и спелеотуризме - шесть категорий сложности; в автмототуризме и парусном туризме - пять; в конном - три.

Основной смысл такого разделения видов туризма — определение видов передвижения и интенсивности деятельности человека в процессе туризма. Активный туризм предусматривает виды путешествий, развлечений и спорта,

(скалолазание, треккинг, рафтинг, дайвинг, сафари и др.), требующие хорошей физической подготовки и доступные далеко не всем категориям людей.

Существуют следующие виды активного туризма:

- пешеходный туризм
- водный туризм
- горный туризм
- спелеотуризм
- приключенческие путешествия
- отдых на горнолыжных курортах.
- природный туризм, путешествия на природу, охота, рыбалка, фотоохота, поездки на снегоходах зимой или на джипах, квадрациклах в труднопроходимых местах.

Согласно ГОСТ Р 54601-2011. Туристские услуги. Безопасность активных видов туризма. Общие положения. По способу организации активные виды туризма подразделяют на[2]:

- организованные (организуемые туристскими, спортивными, общественными и другими организациями);
- самодетельные (неорганизованные).

Путешествия с активными способами передвижения/активные туры в зависимости от целей путешествия подразделяют на следующие разновидности[2]:

- оздоровительный тур;
- познавательный тур;
- спортивный тур;
- прочие туры (экспедиционные, событийные, экологические, сельские, экстремальные, приключенческие и т.д.).

В зависимости от степени сложности и трудности преодолеваемых препятствий туристские маршруты подразделяют:

- на некатегорийные маршруты;
- маршруты средней категории сложности (1, 2, 3 категории);
- маршруты высокой категории сложности (4, 5, 6 категории).

Экстремальный туризм включает в себя множество видов, привлекательных для активных туристов, которые ищут необычных ощущений и выброса адреналина. (Рисунок 1)

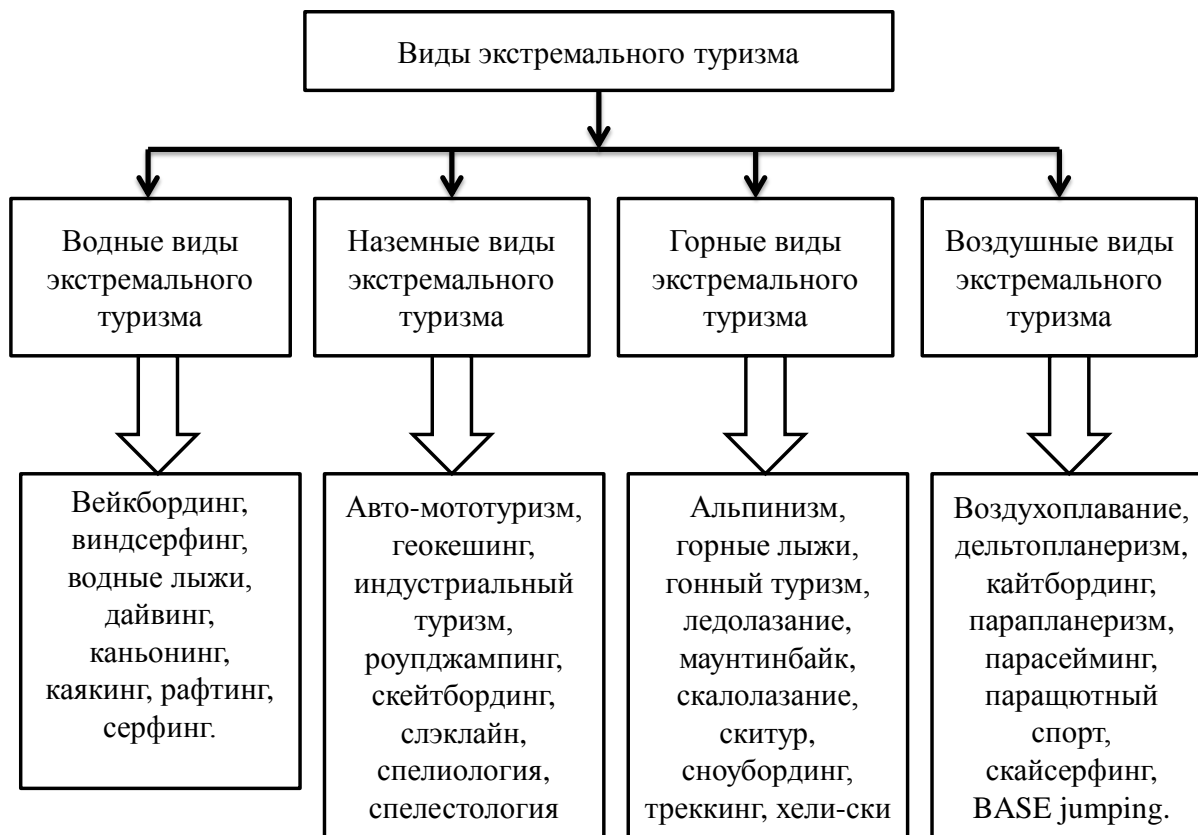


Рисунок 1-Виды экстремального туризма

Дайвинг - это подводное погружение, ныряние на морские глубины. XX век подарил миру дайвинг. Подводные погружения стали доступны любителям необычных впечатлений. Во все времена аквалангисты стремились погрузиться на рекордные глубины, и сейчас продолжается их соревновании в дип-дайвинге (от англ. слова deep – глубина) В последние время становятся модными экстремальные направления такие как: рек- дайвинг – погружение на затонувшие объекты и кейв-дайвинг – прогулки по подводным пещерам.

Вейкбординг- это комбинация сноуборда, водных лыж, сёрфинга и скейта. Катер буксирует райдера, стоящего на короткой или широкой доске. Двигаясь на скорости 30- 50 км/ч с балластом на борту, катер оставляет за собой волну, которую райдер использует как трамплин. В вэйкбординге существует два основных типа

досок: для фристайла, где все внимание уделяется выполнению трюков и фрирайда – свободного катания. Безопасность при исполнении трюков обеспечивают полиуретановые крепления.

Виндсёрфинг - разновидность парусного спорта и развлечения в основе которого лежит управление легкой доской с парусом на водной поверхности

Сёрфинг – аналог виндсерфинга только на доске без паруса.

Каякинг – вид водного туризма в основе которого ложится управление судном, которое называется каяк. В каякинге развивается три направления - гребной слаломный, сплав и родео

На каяке есть возможность организовать водное экстремальное путешествие по реке любой категории сложности, а так же можно проводить сплавы на малом отрезке горной реки, преодолевая разные препятствия в виде валов, бочек и водопадов. Однако в данном виде туризма необходимо владеть базовой техникой слалома и родео.[56]

Кайтинг – серфинг с помощью кайта. Кайт - это буксировочный пароплан. Применяется он как средство для буксировки с использованием силы ветра. Воздушный змей (кайт) – применяемый в каятинге, используют для движения по воде на кильватерной доске (вейкборде), катамаране, лодке, водных лыжах и монолыжах; на суше змея можно «прикрепить» к роликам, сноуборду, горным лыжам и пароплану. Кайтинг – вид спорта объединяющий в себе достоинства как командных, так и индивидуальных спортивных развлечений. При желании можно найти единомышленников, с которыми можно совершать различные состязания в кайтинге. А так же можно совершать индивидуальные путешествия по снежным полям и ледяным просторам. Еще один привлекательный момент кайтсерфинга заключается в небольших габаритах снаряжения, которое состоит из серфа, нескольких компактных узлов и планки управления длиной от 80 до 100 см.

Большим преимуществом змея является то, что он способен лететь на высоте от 10 до 40 метров. Эта высота обеспечивает меньшую завихренность воздушного потока, а также большую скорость ветра – гарантируя одновременно скорость и безопасность.

Рафтинг – сплав (обычно групповой) по бурной горной реке на специальном судне с названием рафт. Данный вид туризма и по совместительству спорта как правило сопровождается мощным выбросом адреналина. Рафт – широко распространенный тип судна, который используется для сплава по самым сложным рекам. Степень надежности этого суда не идет ни в какое сравнение с большинством известных гребных туристских судов; возможно потому, он так часто используется в коммерческих целях.

Маунтинбайкинг – катание на велосипедах по сложной (горной) местности. Одним из изобретателей маунтбайка можно считать калифорнийских хиппи, которые еще более тридцати лет назад любили ездить на великах с горы. Маунтбайкинг делится на несколько видов.

Кросс-кантри – гонки по пересеченной местности – изобилируют разнообразием грунтов, подъемами и спусками и требуют от спортсмена хорошего контроля.

Даунхилл – скоростной спуск с горы по специально подготовленной трассе.

Апхил - гонки в гору. Трассы для таких гонок имеют 100% подъема, для них делают специальные велосипеды – 2WD

Триал – прыжки на велосипеде по препятствиям, этакий аналог паркура на велосипеде.

BMX – трюковой стиль катания.

Аквабайк – это плавательный аппарат, позволяющий передвигаться по воде с большой скоростью. По маневренности и простоте управления он роднится со спортивным мотоциклом. Эти качества дают байкеру уникальные возможности для его использованию. Существует определенный свод правил, не выучив которые лучше не садиться за него: первое – никогда не разгоняться до скорости, которую не возможно контролировать, второе – перед поворотом обязательно нужно сбросить газ, третье – всегда нужно держать в поле зрения другие водные виды транспорта.

Спелеотуризм – вид экстремального туризма подразумевающий посещение пещер с познавательной или спортивной целью. Смысл данного туризма в путешествии по естественным полостям (пещерам) с преодолением разных

препятствий с использованием разного специального снаряжения. Открытие новых спелеотуристских маршрутов связано с исследованием пещер – спелеологией. [56]

Спелестология - это смесь экстремального туризма и науки, изучающая полости искусственного происхождения не использующихся по прямому назначению, например шахт, старинных каменоломен, рудников подземных ходов и коммуникаций.

Индустриальный туризм – это достаточно молодой вид экстремального туризма. Под индустриальным туризмом понимается развитие туристской индустрии, основанной на использовании зданий, сооружений, промышленных ландшафтов и иных объектов, которые исторически связаны с индустриальным прошлым данной территории. К примеру индустриального туризма можно привести такие виды как руфинг (лазание по крышам зданий), диггерство (исследование подземных коммуникаций), урбан-туризм (городское исследование), так же существуют экскурсии в города призраки такие как Припять.

Альпинизм – вид экстремального туризма и спорта, целью которого является восхождение на вершины гор. Сущность данного вида туризма в преодолении сложных естественных препятствий на пути к вершине. Очень часто альпинизм путают со скалолазанием, у этих двух видов туризма много общего однако техника исполнения и преодоления естественных препятствий очень сильно отличается у этих двух видов туризма. В альпинизме большую роль играет подготовка и снаряжение, для каждого рельефа имеется отдельное снаряжение, а в скалолазании большого количества снаряжения не требуется. В альпинизме есть 2 вида восхождения.

Альпийский стиль – это подъем на вершину вместе со своим снаряжением

Гималайский стиль – это предварительная подготовка маршрута восхождения.

Горнолыжный туризм – сезонный вид туризма принцип, которого это спуск с горных склонов на лыжах.

Сноубординг – вид экстремального туризма и спорта, принцип которого - скоростной спуск по снежному горному склону на специальной доске. Данный вид туризма можно разделить на несколько групп:

Freddie - спуск по неподготовленным крутым склонам.

heliskiing – спуск по неподготовленным склонам с использованием вертолета для доставки на начало пути;

Ски тур это горный туризм, принцип которого является подъем на склон с помощью лыж и специальных креплений.

Лыжный альпинизм – вид туризма цель которого восхождение на вершину горы с целью спуститься на сноуборде или лыжах.

Парашютизм (skysurfing) – свободное падение и планирование на парашюте. Скорость свободного падения достигает 50-60 м/с. Существует несколько видов парашютной активности.

Классический парашютизм – двоеборье. Точность приземления под куполом в заданную цель размером 3 м, а так же комплекс фигур в свободном падении.

Групповая акробатика – участники соревнуются в количестве построенных за определенное время фигур. Команды могут состоять из 4, 6 или 16 участников.

Купольная акробатика заключается в построении формаций из куполов. Команды соревнуются в составе 4 и 8 человек. Весьма опасный вид, но в то же время очень зрелищный.

Фристайл – Вид парашютизма, суть которого заключается в показе двумя участниками различных фигур в свободном падении.

Скайсерфинг – прыжок с парашютом вместе с доской для сноубординга.

Фрифлай – новый вид спорта: падение двойки в вертикальной ориентации в пространстве вверх или вниз головой. Здесь все по другому: большая скорость, жесткий поток, сложность ориентации. Работа участника в этих позах гораздо сложнее по сравнению с «простой» групповой акробатикой, когда падение на животе со скоростью 200 км/ч кажется легкой забавой и даже отдыхом.

Вингсуит («костюм-крыло») – новое перспективное направление в прыжках с парашютом. Специальный костюм с надувающимся воздухом крыльями между рук и ног позволяет буквально парить со скоростью 100 км/ч, пролетая 2 м по горизонтали с потерей 1 м по вертикали.

Скалолазание - вид экстремального спорта и туризма выделившийся из альпинизма. Так как преодоление скального массива это одно из важнейших умений в альпинизме, поэтому самыми первыми скалолазами были альпинисты.

Цель данного вида туризма преодолеть скальный массив используя лишь свои силы и страховку. [18]

Хоть скалолазание выдвинулось как самостоятельный вид спорта из альпинизма, но в отличие от альпинизма, скалолазание не ставит своей целью покорение очередной вершины. Цель скалолаза преодолеть трассу на естественном (скалах) или искусственном (скалодромах) рельефах разгадывая сложные комбинации движений и техники лазания.

Важно знать, что скалолазание является довольно безопасным видом экстремального туризма, в отличие от альпинизма. Скалы, используемые для спортивного скалолазания, хорошо вычищены от песка, растительности и ненадежных камней, а страховочные точки заранее подготовлены и являются стационарными, однако данные точки со временем необходимо менять.

Скалолазание включает в себя следующие направления:

- лазание на скорость – это когда скалолаз преодолевает трассу за самое короткое время

- лазание на трудность - лазание с нижней, реже с верхней страховкой на скальный массив преодолевая сложные препятствия.

- болдеринг - прохождение невысоких и коротких трасс без страховки с использованием комбинированной техники лазания.

Еще к скалолазанию можно отнести такие экстремальные виды, как:

- trad (от слова traditional) - вид лазания, где скалолаз сам должен организовывать себе точки страховки во время подъема.

- free climbing – лазание без страховки, самый опасный вид лазания этим занимаются самые сильные мастера скалолазания, новичкам данный вид лазания крайне не рекомендуется.

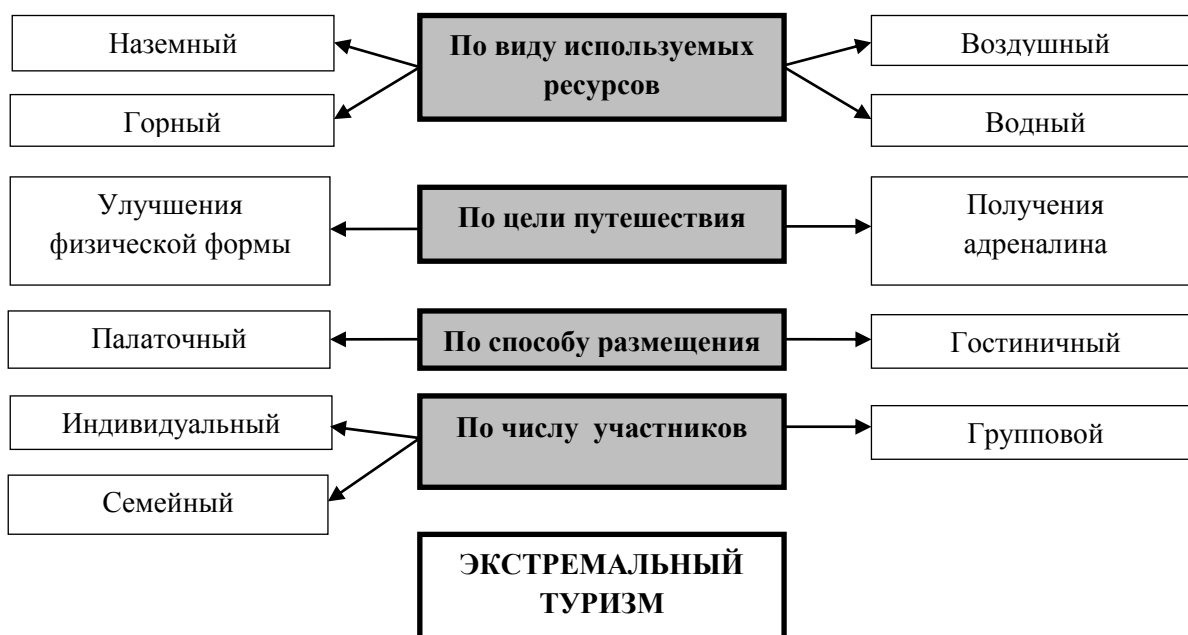
- deep water soloing – лазание без страховки над водой, такой вид лазания не на много безопаснее чем free climbing.

Встречаются и такие экстремальные экзотические туры как, путешествие по джунглям или туризм на полюсах земли. Многие очень хотят побывать в экстремальных климатических условиях и посмотреть на экзотические виды животных. Сравнительно недавно начали осуществляться круизы в Арктику и Антарктику

При путешествиях в джунглях у туристов есть возможность вписаться в дикую природу, оказавшись, отрезанными от остального цивилизованного мира. Любое чрезвычайное происшествие может привести к серьезным последствиям, даже если группа туристов имеет современные средства связи, так как для прихода помощи может понадобиться несколько часов или дней.

Экстремальный туризм, как и любой другой вид туризма, может проявляться в различных направлениях и видах, что создает необходимость в классификации этого вида туризма на основе выделения характерных черт и отличительных признаков.

Классификация видов экстремального туризма может определяться такими признаками, как вид используемых ресурсов, цель путешествия, способ размещения, возраст, число участников, общее занятие, категория сложности маршрута, построение трассы и пр. (Рисунок 2)





Источник: [исследование автора]

Рисунок 2 – Классификации экстремального туризма

Особое внимание следует обратить на первые четыре классификационных признака. Именно они раскрывают сущность и многообразия видов экстремального туризма.

Резюмируя вышесказанное, очевидно, что экстремальный туризм очень интересный, захватывающий вид отдыха и с каждым годом становится все более популярным.

Наиболее привлекательными местами для развития экстремального туризма в России являются Сахалин Алтай и Камчатка. Природа этих мест удивляет своей красотой и самобытностью. Очень большое количество туристов выбирают эти места для активного отдыха. На Камчатке и Сахалине горнолыжные курорты заняли достойное место у любителей горных лыж и сноуборда.

Так же эти места очень хорошо подходят для развития таких видов туризма как альпинизм, спелеотуризм, каякинг, маунтинбайкинг, а так же рафтинг. Если в данных районах решить проблемы с финансированием развития туристской инфраструктуры, то туда станут приезжать любители экстремального туриста не

только из России, но так же и жители близлежащих стран (Китай, Монголия, Казахстан, Япония, Корея).

1.3 Технологические особенности организации экстремальных туров

Согласно данным туристско-спортивного союза России и Правилам туристских экстремальных походов, путешествий и организаций спортивных туров, к экстремальному туризму относят маршруты связанные с большим риском здоровью и жизни туристов.[26]

Проектирование экстремальных туров – довольно сложная процедура, для разработки маршрутов необходимо иметь достаточно высокую квалификацию и опыт в разработке более простых туристских продуктов. Проектирование экстремального тура может длиться от нескольких дней до двух-трёх месяцев.

Однако, если экстремальный маршрут является разовым (заказным), то процесс его проектирования упрощается, однако в нем в любом случае требуется учесть все факторы риска.

При разработке маршрута, необходимо придерживаться нескольких этапов.

Этапы разработки экстремального тура представлены в таблице 1.[49]

Таблица 1 – Этапы разработки экстремального тура

1	Изучение рекреационных ресурсов по планируемому маршруту
2	Выявление лимита потребления туристских ресурсов
3	Анализ предложений на туристские услуги по данной дестинации
4	Определение типа туристского маршрута

5	Проектирование эскизной модели туристского маршрута по данной дестинации
6	Проектирование трассы туристского маршрута
7	Составление календарного плана тура.
8	Привязка маршрута к жизненно-важным пунктам
9	Создание схемы безопасности на туристском маршруте
10	Создание паспорта туристского маршрута
11	Согласование паспорта с соответствующими службами
12	Апробация туристского маршрута
13	Внесение изменений в схему туристского маршрута
14	Рассмотрение и утверждение туристского маршрута

Так же есть вопросы, с которыми необходимо определиться при разработке любого туристского маршрута:

- один из наиболее важных моментов подготовки это выбор туристского маршрута. Зависит он, от того, какую цель, ставит перед собой группа.

Цели можно сгруппировать некоторым образом: улучшение физической формы связанное с прохождением трасс в которых требуются физические усилия, отдых на природе, посещение природного или исторического памятника, при реальной разработке эти цели могут сочетаться.

- определение сложности туристского маршрута. В том случае если некоторые части маршрута проходят по неплохим путям, где не требуется «активного» преодоления препятствий, то тогда вполне достаточно дорожных указателей на маршруте и обзорных схем. Также на таком маршруте не обязательно устраивать долгие привалы. В другом случае если маршрут проходит не только по дорогам, но и по вырубкам, болотам, берегам рек и озер, горам, перевалам, просекам и лесным тропам, то в таком случае необходимо составить схему или карту, а еще продолжительные привалы и ночлег это обязательное условие.

Также нужно соблюдать правила:

- участок «дневного» маршрута по протяженности и сложности перехода должен быть по силам всем членам группы;

- для перемещения между объектами туризма нужно использовать местный транспорт, а также принадлежащий турфирме, организующей тур, транспорт, большие части маршрута преодолеваются разными способами активного передвижения, но обычно они преодолеваются пешком;

- по возможности, стоянки для долгих привалов и ночлегов должны быть с запасом продовольствия, комфортно оборудованными, а также оснащенными связью;

- при проектировании туристского маршрута на случай незапланированной задержки в пути и форс-мажорных обстоятельств учитывается резерв времени. [27]

При проектировании туристского маршрута нужно использовать любой необходимый материал: справочники, картографический материал, краеведческая литература и путеводители.

Для общей проработки маршрута нужно использовать обзорные схемы путеводителей. Для построения более точной маршрутной нитки можно использовать: атласы, специальные туристские схемы, карты области, карты автомобильных дорог и дополнительную туристскую литературу.

Так же необходимо согласовать маршруты с режимами допуска в заповедники и другие закрытые территории с расписанием движения транспорта и так далее. Завершается проектирование туристского маршрута согласованием и утверждением паспорта маршрута.

Проведение экстремальных туров – многоступенчатая и очень сложная процедура, для которой необходимо обладать достаточно высокой квалификацией, она является одним из главных элементов технологии обслуживания туристов в целом.

При проведении туристских экстремальных маршрутов необходимо стремиться к:

- оптимальной загрузке материальной базы туристских объектов и высокой финансовой эффективности туристских маршрутов;
- обеспечению очень высокого качества обслуживания в качестве основного фактора который определяет качество туристских маршрутов;
- обеспечению безопасности туристов, соблюдению действующего законодательства по охране окружающей среды и историко-архитектурных памятников;
- разумному использованию туристско-экскурсионных ресурсов, насыщенному содержанию туристского, экскурсионного и культурно-массового разделов программ обслуживания;
- рациональной специализации и кооперированию туристских предприятий и организаций между собой, а также со смежными организациями и предприятиями, организациями, торговых, транспортных и других ведомств и министерств.

До проведения самого туристского маршрута необходимо позаботиться о нужном снаряжении «если оно необходимо». Условно снаряжение можно разделить на групповое, специальное и личное.

Личное снаряжение - вещи, которые необходимы каждому туристу лично. Групповое снаряжение используется всей группой. Специальное снаряжение необходимо для выполнения краеведческих, экспедиционных заданий (ботанических, геологических, археологических и т.д.). К специальному снаряжению относятся предметы (групповые и личные), необходимые для проведения некоторых специфичных походов (репшнуры, накомарники, веревки, карабины т.д.). При проведении сложных походов возникает необходимость в таком снаряжении.

Общие требования к туристскому снаряжению это минимальный вес и объем, безопасность эксплуатации, комфортность, прочность, простота в использовании, гигиеничность, многофункциональность, эстетичность.

2 Проектирование экстремального тура в Партизанском муниципальном районе

2.1 Анализ ресурсного потенциала Партизанского района для экстремального туризма

Территория Партизанского района, простирается в широкой долине по течению реки Партизанская, обрамлена живописными горами, покрытыми тайгой. Районный центр – село Владимиро-Александровское, основано переселенцами из

Черниговской, Курской и других губерний в 1864 году. Плодородная, хорошо защищенная от ветров и туманов долина реки Партизанской, в народе получила название Золотая. Она была в числе первых освоена русскими переселенцами.

Партизанский район образован 4 января 1926 года. Площадь района составляет 4097 квадратных километров. Протяженность с востока на запад – 159 километров, с юга на север – 124 километра. На западе граничит со Шкотовским районом, на северо-западе – с Анучинским, на востоке с Чугуевским и Лазовским районами, непосредственно примыкают горда Находка и Партизанск. С Юга омывается водами японского моря, протяженность береговой черты - около 50 километров.

Основное богатство территории – уникальная флора и фауна во многих местах еще не тронутой Уссурийской тайги, где на одном склоне горы растет лиственница, а в нескольких десятков метров, на другом – липовый лес с виноградом, колючей аралией, пахучим жасмином и другими растениями, напоминающие о тропиках.

В лесах Партизанского района произрастает более 2000 видов растений (виноград, аралия, кедр, лиственница, знаменитый элеутерококк, лимонник китайский, женьшень которые считаются лекарственными и издавна используются в медицине), обитает около 30-ти видов млекопитающих (гималайский медведь, тигр, изюбр, песец, куница), встречается около 200 видов птиц (черный аист, ястребиный сыч, осоед), многие из которых занесены в красную книгу России.

Прибрежная зона Японского моря располагает богатыми запасами морепродуктов: креветка, трепанг, еж, морские растения)

Так же Партизанский район очень популярен своими горными массивами.

Гора Скалистая (Читинза) – Гора Скалистая (1239 м) расположена рядом с железной дорогой, что делает ее удобной для восхождений. С любой с любой станции Партизанск – Тигровый, 98-й километр, Красноармейский к сопке идут дороги и тропинки, годами протоптанные туристами. Однако покорить гору не так легко, чтобы забраться на ее вершину, придется приложить немало физических усилий. Порой крутизна подъема достигает 40 градусов. Зато поднявшись, вас

ожидает награда - великолепный вид на Золотую долину, Партизанск и близ лежащие деревушки. Особенно красивая картина открывается ночью: над головой множество звезд и такое же множество огней горит в долине.

Хребет Чандалаз – свою популярность Чандалаз обрел благодаря пещерам. Есть информация, что их тут около 20-ти, однако есть мнение, что в склонах хребта более 40 пещер. Самые известные из них – Мечта спелеолога с древними сталактитами, Сквозная с выходом на одной стороне хребта и выходом на другой стороне, Колодец, Медвежий Клык со сталактитами и сталагмитами, Близнец и др. Самая большая пещера хребта Чандалаз, а так же всего Приморского края – пещера Соляник, протяженностью 600 метров. Она была обнаружена в 1973 году. Дно зала пещеры достигает глубины – 122 метра. Большинство пещер нужно посещать только со специальным спелеологическим снаряжением.

Сопки Брат и Сестра – две сопки находящиеся у моря замечательное творение природы похожее на Египетские пирамиды. С вершины сопки Сестра открывается чудесный вид на японское море и долину реки Партизанской, которую называют жемчужиной Приморья. Сопка брат пока ее не взорвали, закрывала Золотую долину, от туманов и холодных морских ветров, создавая в ней удивительный микроклимат. Золотая долина издавна почиталась местными жителями как таинственное и загадочное место. Некоторые учены считают, что пирамидальная форма сопки Брат не естественного происхождения. По их мнению, гора Брат – древнейшее архитектурное сооружение. Пока это не доказано, но многие исследования и находки говорят об этом.

Гора Ольховая – (до 1972 года гора называлась Китайская) – одна из вершин Алексеевской горной системы Сихотэ-Алинь. Высота горы Ольховой 1669 метров над уровнем моря. Это одна из высочайших вершин Приморского края. Довольно удобный подъем делает ГРУ весьма привлекательной для туристов.

Особенностью горы Ольховой являются озера, расположенные на плато практически у вершины на высоте 1600 метров: большое Алексеевское и малое значительно меньших размеров, пересыхающее время от времени. В середине лета вода в большом озере прогревается, и в нем можно купаться.

На плато есть удобные поляны для стоянки. Так же сюда можно приехать с палаткой и провести пару дней вдали от цивилизации.

Вершина Ольховой горы – каменистая площадка, с которой в безоблачный день открывается изумительный вид на соседние горные вершины – Облачную (1854 метра), Снежную (1682 метра), Сестру (1671 метр), Лысую(1560 метров), Черную(1379 метров), Макарова(1366 метров) и другие.

Пещеры Дарданеллы – геоморфологический и петрографический памятник регионального значения «Обнажение горных пород Щеки». Это место известно своими каменными замками. На крутых склонах гор возвышаются скалы – останцы напоминающие руины древних замков и башен, к реке спускаются россыпи «каменных рек» - курумники. Каменные столбы и останцы имеют свои народные названия: Сторожевая Башня, Зуб Бабы Яги, Зуб Кощея Бессмертного, Замок Луны, Замок Принцессы Дарданеллы, Замок Змея Горыныча, столб Голова Спящего Рыцаря и Площадка инопланетян.

Ущелье Дарданеллы представляет собой и исторический интерес. Здесь, когда находилось поселение древних людей. А во время гражданской войны здесь были первые в Приморье бои партизан с белогвардейцами и интервентами. На окраине села Хмельницкого, где в 1919 году находился лагерь красногвардейцев, стоит памятник напоминание о боях и подвигах, совершенных партизанами Сучанского отряда Сергея Лазо. По легенде прозвище «Дарданеллы» придумали именно партизаны. [26]

Пещеры горы Константинополь – эта гора интереса исключительно своими пещерами. В верхней части склона горы находится пещера Приморский Великан – одна из крупнейших на дальнем востоке(длина 542 метра, глубина 93 метра). Пещера представляет собой многоярусную полость украшенную кальцитовыми образованиями с ответвлениями на каждом ярусе. В пещере есть колодцы, постоянные и периодически возникающие озера. Здесь широко развиты сталактиты, разнообразные кораллиты. Пещера Белый Дворец, расположенная в основании западного склона горы, представляет собой два обширных зала, соединенных извилистым ходом. Второй зал эпизодически заполняется водой, во время дождей

здесь образуется озеро, перекрывающее всю полость зала. Общая протяженность пещеры 120 метров. Пещера доступна и легко находима. Второй зал наиболее безопасен. Пещеру Белый Дворец лучше всего посещать во второй половине февраля. Именно в это время здесь можно наблюдать ледяные сталактиты и сталагмиты, светящиеся в лучах фонарей. В пещере Кабарга (110 метров) интерес представляют мелкие сталактиты и ледяные кристаллы.

Бухта Триозерье – одна из самых привлекательных бухт Приморья. Своим названием обязана трем пресным озерам, расположенным на побережье. До недавнего времени бухта Триозерье входила в приграничную зону и была закрыта для посещений. Этот факт, а так же удаленность от промышленных объектов, является причиной экологической чистоты и практически не тронутой природой бухты.

Большой песчаный пляж около 1.5 километров в длину вытянут вдоль бухты и с двух сторон закрыт скалистыми берегами. Уникальность бухты не только в великолепном белоснежном песке, но и в изумительном виде морской воды возле берега. Вода в Триозерье кристально прозрачная и играет разноцветными красками. Однако есть и минус: из-за открытости бухты море здесь всегда холодное.[46]

На пляже Триозерье несколько баз отдыха, где можно снять домик. Можно остановиться с палаткой. Для отдыхающих в Триозерье большой выбор развлечений и услуг: дайвинг, прогулки на катере и многое другое.

Екатериновский массив расположен рядом с железной дорогой между селами Екатериновка и Боец Кузнецов почти на 8 километров протянулся живописно известковый массив со скалистыми вершинами: Львиная, Золотая, Верблюд, Кузнецовская и гора Пржевальского. Массив являет собой гряду древнейших рифов возрастом 200-250 миллионов лет, разрушенных выветриванием. Это памятник далекого геологического прошлого.

Гора Пржевальского – это часть большого Екатериновского массива или Екатериновского хребта западнее долины реки Партизанская (Сучан), который тянется от села Екатериновка на север приблизительно 8,5 км до села Боец-

Кузнецов. Выделяется несколько вершин, покрытых лесом, самая высокая из которых достигает почти 400 метров.

Данный участок очень интересен спелеологам (известно порядка 30 пещер и гротов), скалолазам, биологам, археологам, историкам

Таким образом, для создания нового туристского продукта необходимо проанализировать данный район на наличие ресурсного потенциала.

Таблица 2 – SWOT-анализ туристского потенциала Приморского края для развития экстремального туризма

	СИЛЬНЫЕ СТОРОНЫ	СЛАБЫЕ СТОРОНЫ
	<ul style="list-style-type: none"> - Выгодное геополитическое положение - Комфортные природно-климатические условия - Наличие разнообразного природно-рекреационного потенциала - Организация событийных мероприятий - Высокая транспортная доступность - Устойчивый внутренний и въездной турпоток 	<ul style="list-style-type: none"> - Отсутствие разработанных экстремальных туристских продуктов - Отсутствие опыта у местных туристских операторов в организации экстремальных туров - Недостаточно высокий уровень подготовки инструкторов-проводников экстремального туризма - Отсутствие активного имиджевого позиционирования края как туристского центра экстремального туризма - Ограниченность климатических ресурсов (короткий туристский сезон)

ВОЗМОЖНОСТИ	<ul style="list-style-type: none"> - Растущая потребность населения ДВ региона в туризме на территории РФ - Развитие межрегионального экстремального туризма - Увеличение въездного и внутреннего турпотоков - Диверсификация ассортимента предоставляемых услуг на туристском рынке города - Развитие событийного, индустриального, спортивного и пр. видов экстремального туризма 	<ul style="list-style-type: none"> - Проектирование уникальных экстремальных туристских продуктов - Совершенствование каналов продвижения туристского продукта. - Совершенствование уровня подготовки кадров для экстремального туризма.
--------------------	--	---

Окончание таблицы 2

УГРОЗЫ	<ul style="list-style-type: none"> - Природные катаклизмы в регионе или близлежащих регионах - Снижение уровня жизни и платежеспособности населения - Ухудшение экологической ситуации и деградация окружающей среды, ослабление государственной поддержки правоохранительных органов 	<ul style="list-style-type: none"> - Снижение конкурентоспособности регионального туристского продукта - Ухудшение экономическо-политической ситуации в стране
---------------	--	--

Источник: [исследование автора]

Таким образом, можно выявить, что Партизанский муниципальный район подходит для проектирования нового экстремального туристского продукта.

2.2 Анализ спроса на экстремальный туристский продукт в Партизанском районе

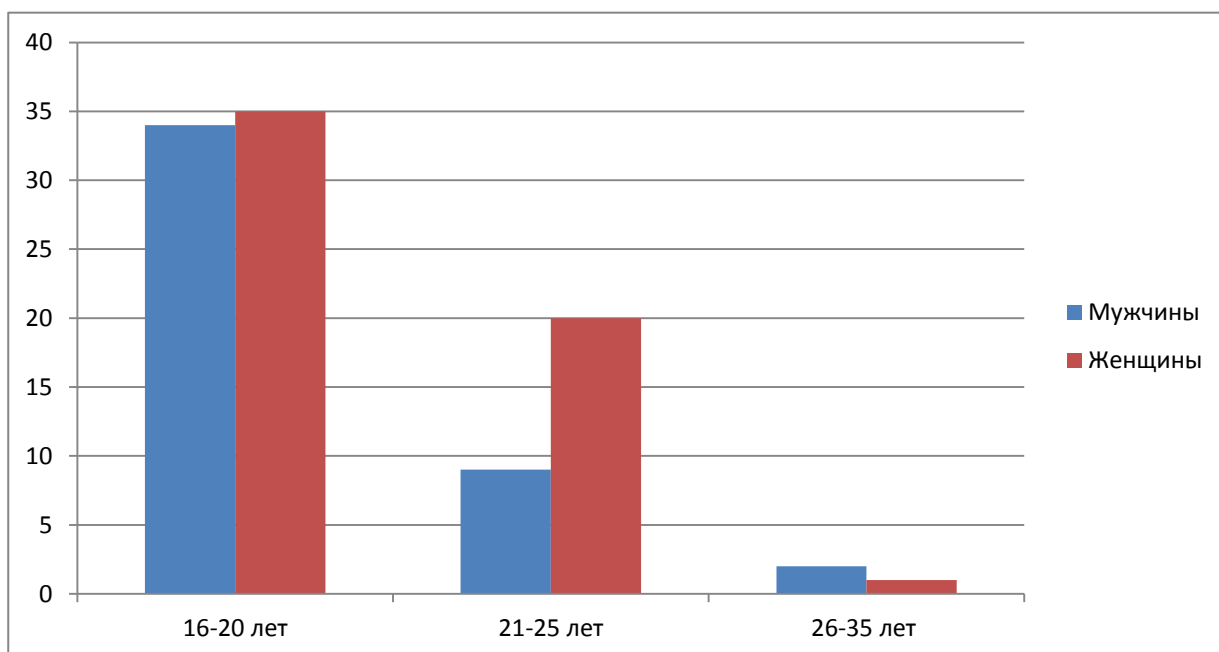
С целью определения параметров спроса на экстремальные туристские продукты в Партизанском районе проведено анкетирование на кампусе

Дальневосточного федерального университета (ДВФУ), опрос проводился 31 мая 2018 года.

Студенты Дальневосточного федерального университета были выбраны в качестве целевой аудитории будущего туристского продукта. Так как создание экстремального тура в Партизанском муниципальном районе, именно для данной группы потенциальных туристов позволит привлечь новую аудиторию для внутреннего экстремального туризма. К тому же выбор данной целевой аудитории обусловлен тем, что многие студенты заинтересованы экстремальным туризмом.

Анкета была составлена на русском языке, она состоит из 12 вопросов и является анонимной. Данный формат анкетирования гарантирует высокую эффективность, а так же дает возможность получить весьма большое количество информации для создания экстремального тура. На заполнение анкеты респонденту не потребуется тратить много времени. [Приложение А]

В анкетировании участвовало 100 человек, из них 58% женщины и 41% мужчины. Все анкеты заполнены корректно. С целью получения наиболее точных данных, респонденты были разделены на 3 возрастных группы. [Приложение Б]



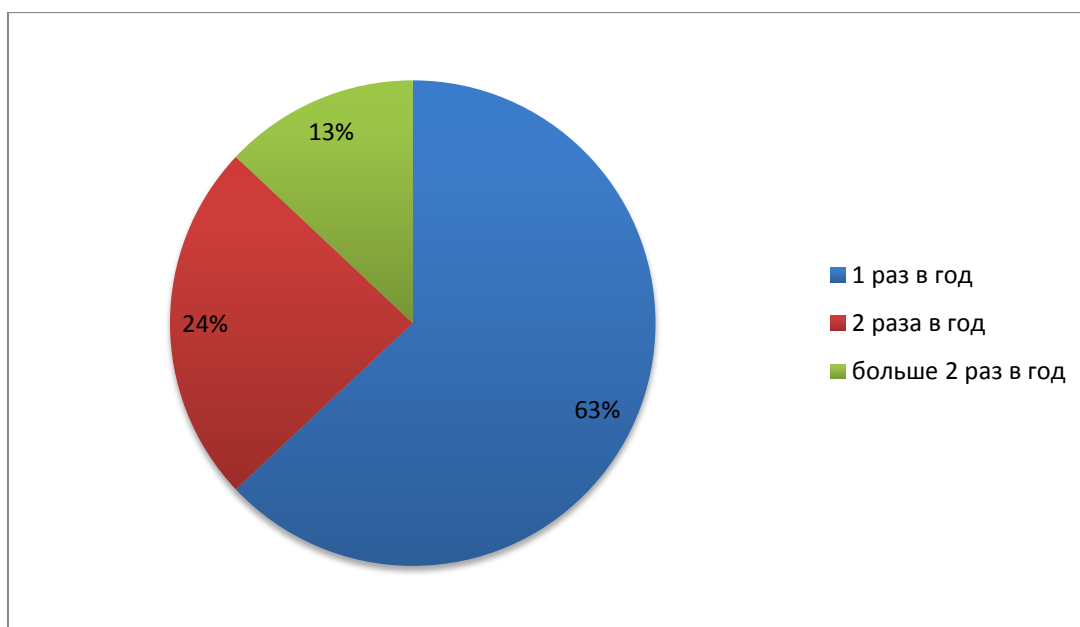
Источник: [исследование автора]

Рисунок 3 – Возрастной состав респондентов, лет

В анкетировании участвовали в основном студенты Дальневосточного федерального университета. А именно: 97% участников анкетирования студенты Дальневосточного федерального университета, 3% опрошенных это работники социальной сферы, 4% работники в коммерческой организации и 1 % занимается иным родом занятий.

Однако среди опрошенных 97% студентов 5% выбрали несколько ответов в анкете. Это говорит о различных доходах и покупательской способности респондентов. [Приложение Б]

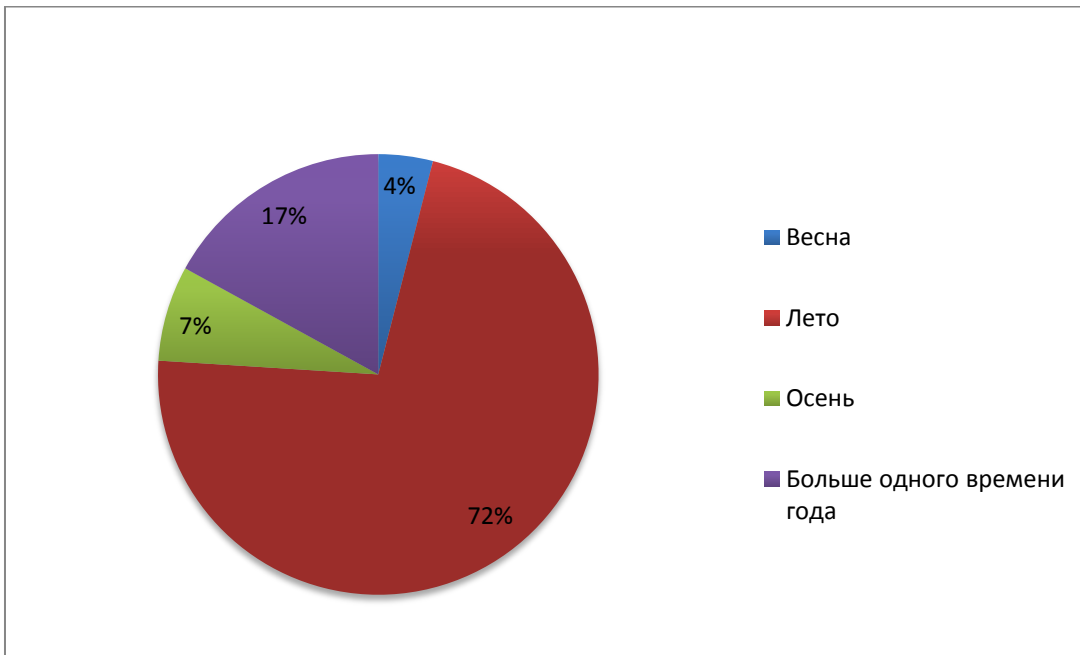
Большее количество респондентов путешествуют довольно часто: 63% опрошенных путешествуют один раз в год, 24% путешествуют 2 раза в год и 13% участников опроса путешествуют больше 2 раз в год. (Рисунок 4).



Источник: [исследование автора]

Рисунок 4 – Частота путешествий респондентов, %

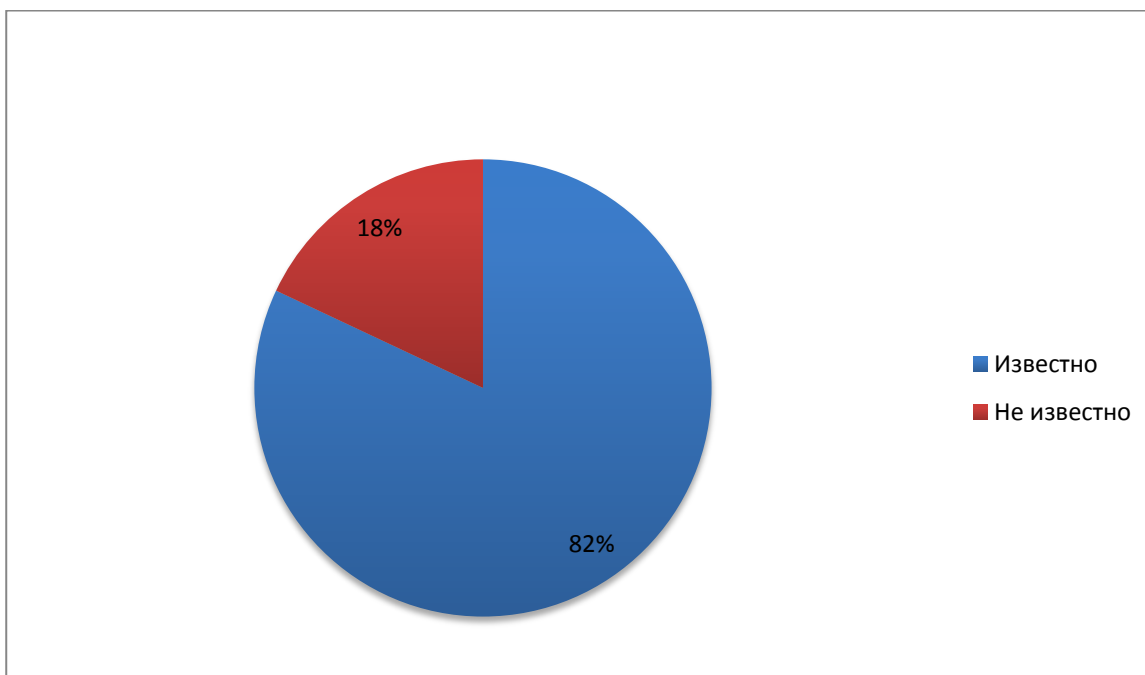
Для создания нового экстремального туристского продукта в анкете было предложено всего 3 времени года, весна, лето и осень. Таким образом, из 100% опрошенных, 72% респондентов предпочитают путешествовать летом, 4% весной, 7% осенью и 17% предпочитают больше 1 времени года для путешествий. (Рисунок 5)



Источник: [исследование автора]

Рисунок 5- Предпочтение по временам года для путешествий, %

Так же необходимо было выяснить у респондентов, известно ли им об экстремальном туризме. Таким образом: среди 100% опрошенных респондентов, 82 % знают об экстремальном туризме и 18 % ничего не знают о данном виде туризма. (Рисунок 6)



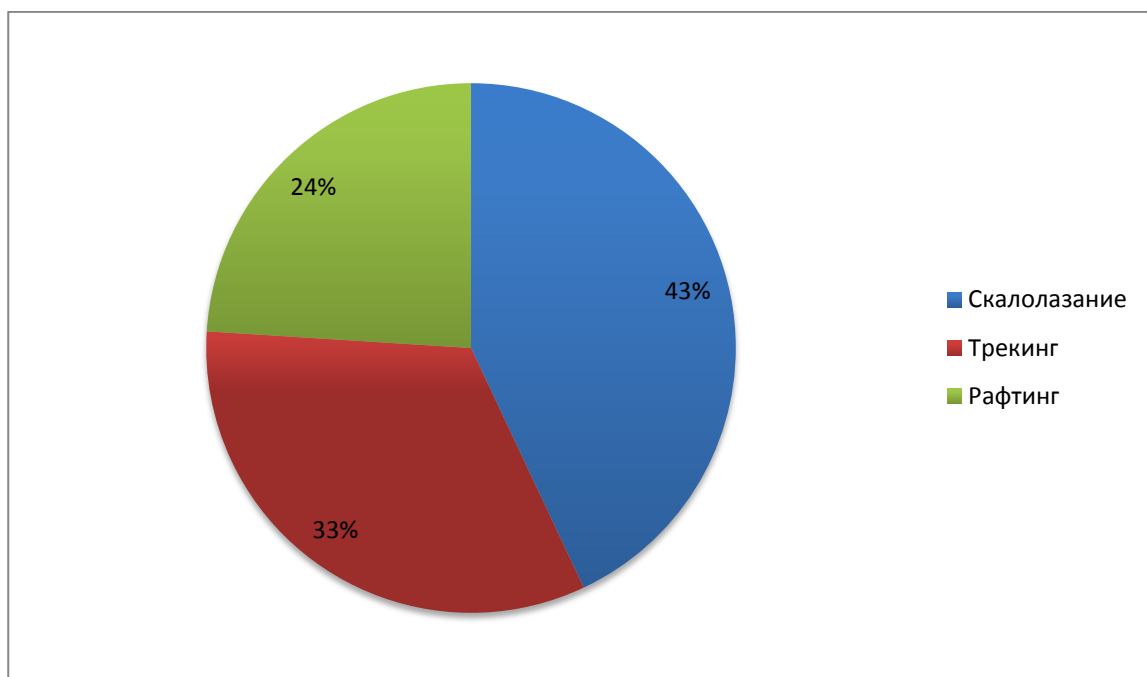
Источник: [исследование автора]

Рисунок 6 – Известность экстремального туризма среди респондентов, %

Для проектирования нового экстремального тура в Партизанском районе, был выбран горный туризм. Благодаря анализу ресурсного потенциала Партизанского района, выбрано 3 вида горного туризма: скалолазание, трекинг (пеший горный туризм) и рафтинг (сплав по рекам).

Из 100% участников опроса: 43% выбрали скалолазание, 33% выбрали трекинг и 24% рафтинг. (Рисунок 7).

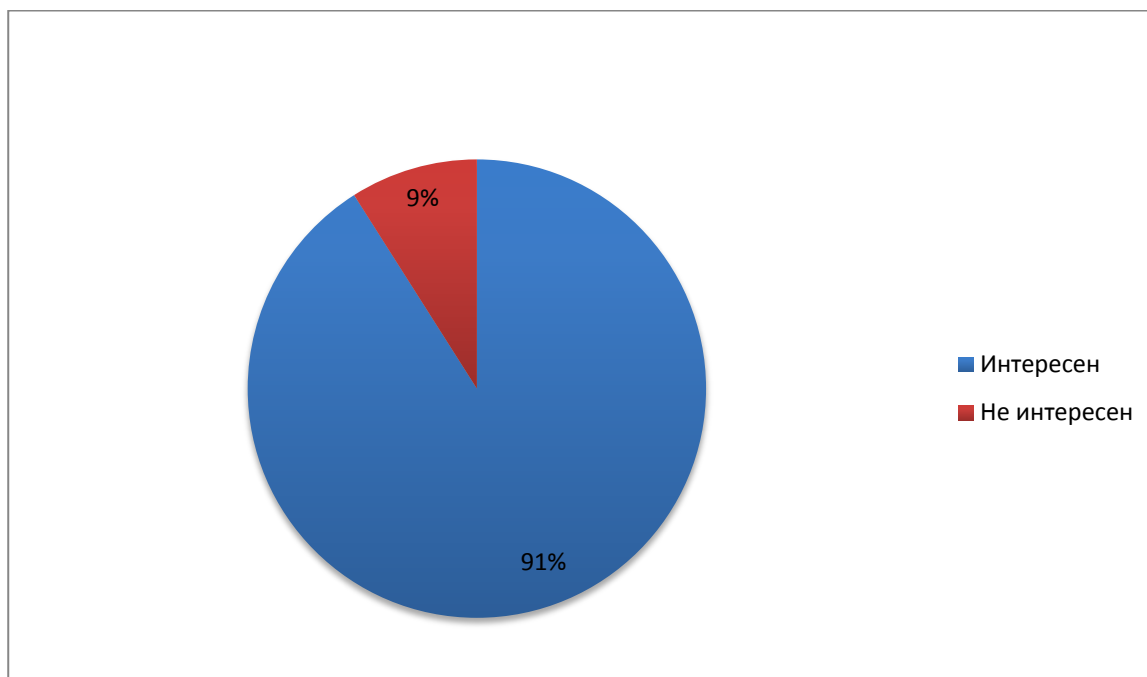
Таким образом, можно выявить, что скалолазание имеет наибольшую популярность у опрошенных респондентов.



Источник [исследование автора]

Рисунок 7- Туристские предпочтения в экстремальном туризме, %

На вопрос, интересен ли Приморский край как место проведения экстремального туризма большинство склонилось к ответу-да (91%) и 9% респондентов ответили - нет. (Рисунок 8)

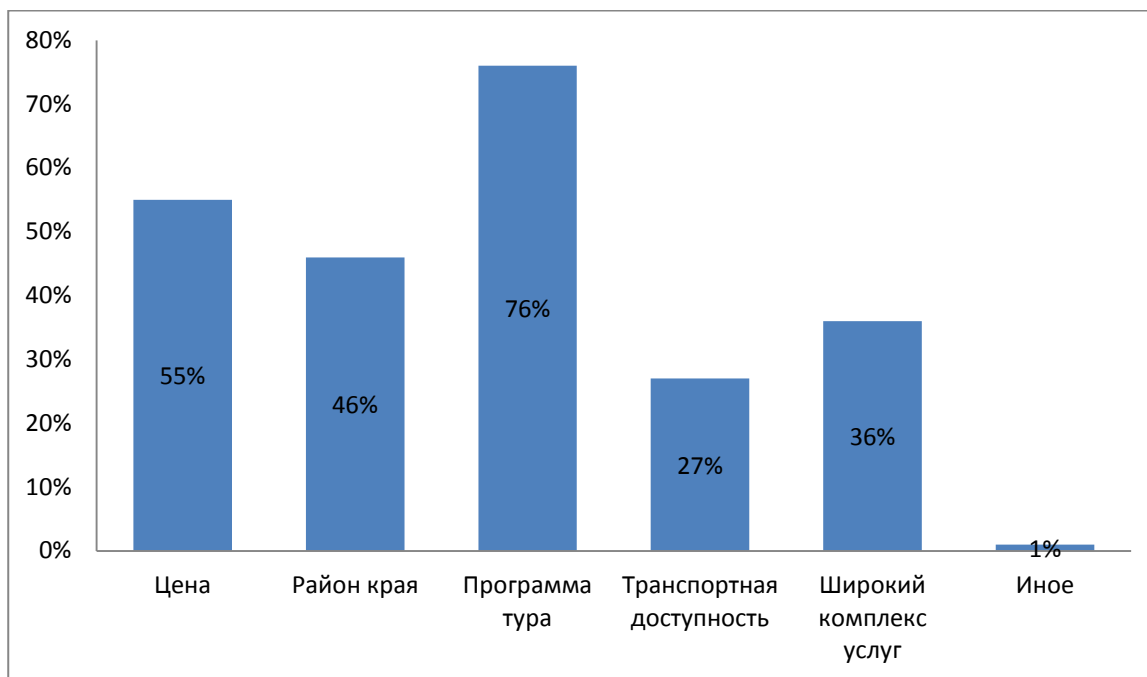


Источник:[исследование автора]

Рисунок 8 – Интерес респондентов к Приморскому краю как к месту проведения экстремального туризма, %

Следующие вопросы были направлены на личные предпочтения респондентов касательно экстремальных туров. В результате чего выявились самые важные факторы при выборе экстремального тура. [Приложение Б]

Таким образом выяснилось, что 55% опрошенных считает цену тура важным фактором при выборе тура, 46% считает важным фактором район края. Наиболее важным фактором из 100% опрошенных респондентов 76% считает программу тура. Так 27% считает важным фактором транспортную доступность, для 36% важным фактором является широкий комплекс услуг. (Рисунок 9)



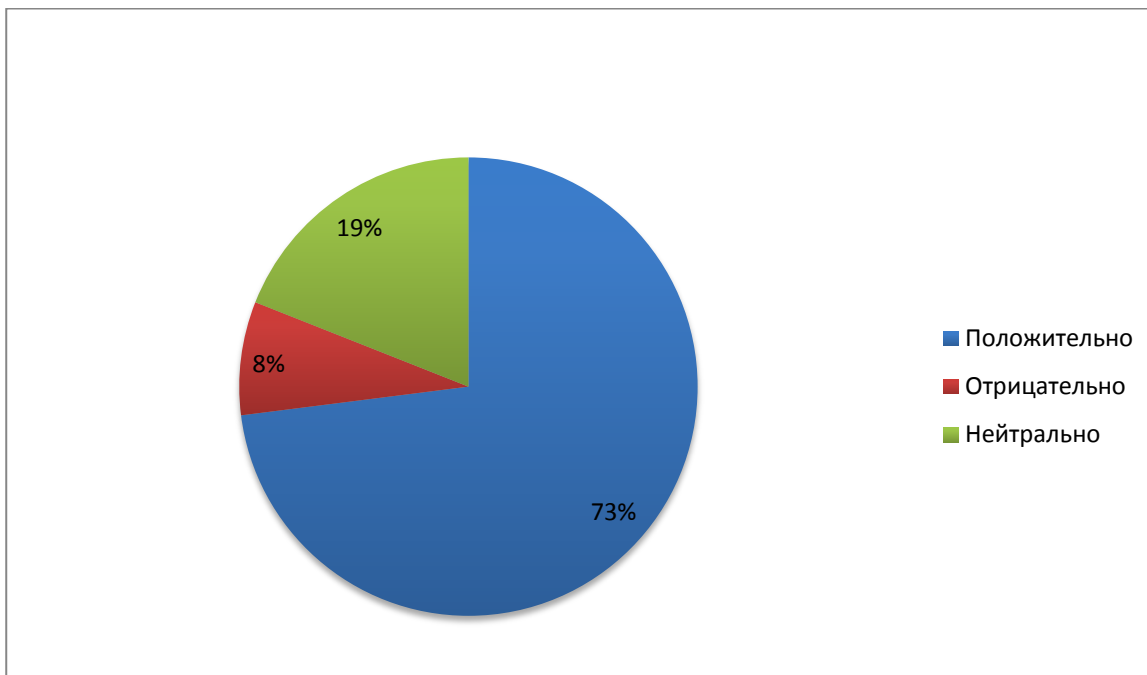
Источник: [исследование автора]

Рисунок 9-Наиболее факторы при выборе экстремального туристского продукта, %

Таким образом становится ясно, что самыми важными факторами при выборе экстремального тура, являются цена, программа тура и район края.

Данное исследование позволяет выявить, важные аспекты при создании нового экстремального туристского продукта. [Приложение Б]

На вопрос об экстремальном средстве размещения (в палатке), абсолютное большинство респондентов склонилось к ответу положительно (73% опрошенных), что дает возможность колоссально сократить расходы на размещение туристов во время экстремального тура, а так же позволяет не тратить время на трансфер до ближайшего населенного пункта с более комфортным средством размещения-например хостелов. (Рисунок 10)

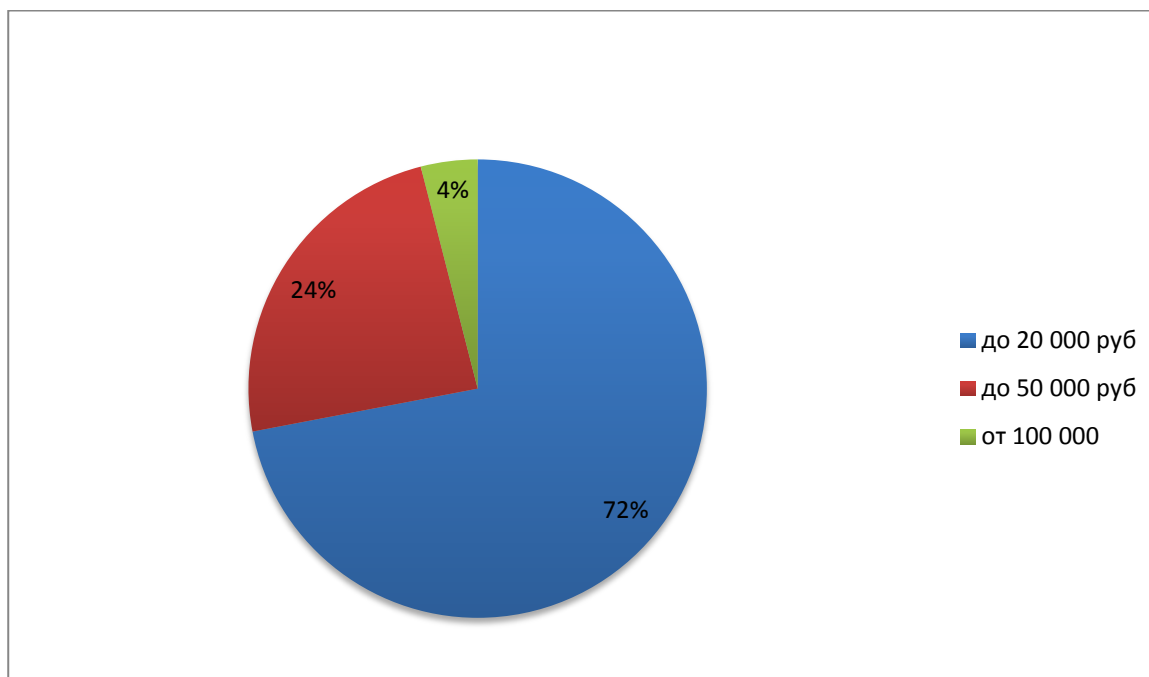


Источник: [исследование автора]

Рисунок 10- Отношение респондентов к экстремальным средствам размещения, %

Так как опрос проводился в основном среди студентов, важным фактором в проектировании нового туристского продукта является цена. Большинство опрошиваемых, а именно 72% считает, что приемлемая цена для экстремального тура до 20 000 рублей. 24% респондентов считает, что цена до 50 000 рублей самая приемлемая и 4% предпочло сумму от 100 000 рублей.

Данный результат объясняется тем, что доход большинства студентов не превышает 20 000 рублей.(рисунок 11)



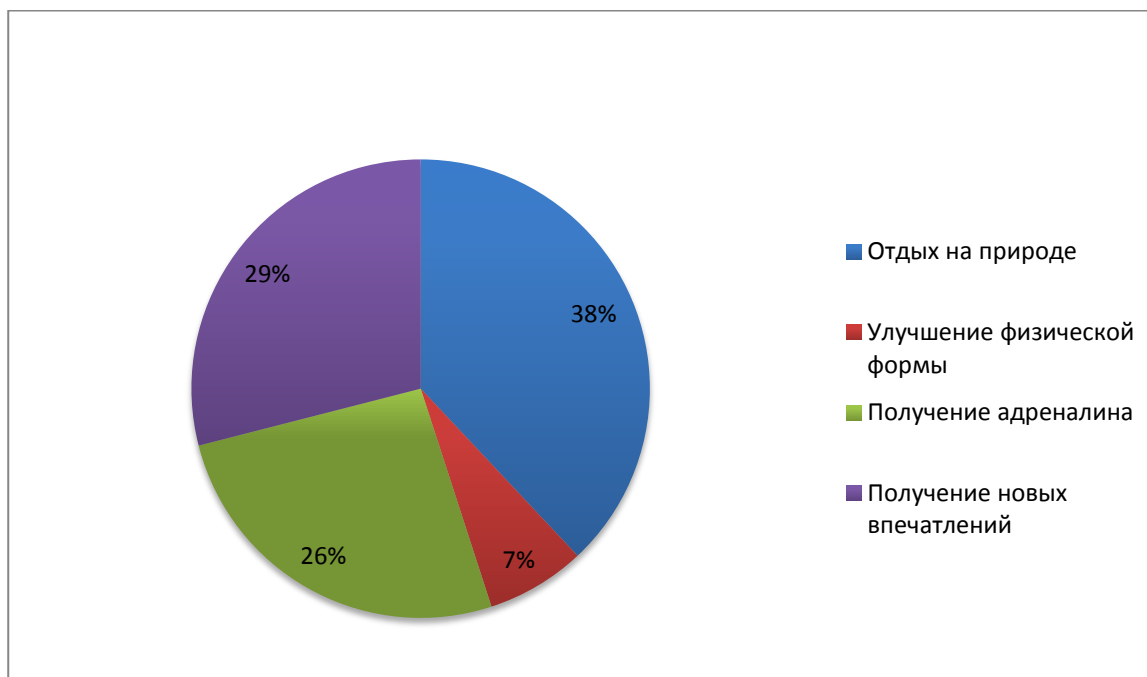
Источник: [исследование автора]

Рисунок 11- Наиболее приемлемая цена, %

Следующим вопросом была выявлена самая популярная цель у респондентов с которой им хотелось бы совершить экстремальный тур.

Данный вопрос помогает определить, чего турист ждет от экстремального тура и какие у него пожелания на этот счет. Большинство опрошенных респондентов преследует цель отдохнуть на природе (38% опрошенных), 7% опрошенных преследует цель улучшить свою физическую форму, 26% желает получить адреналин от поездки и 29% хочет получить новые впечатления.

Таким образом, можно выявить, что главными целями туристов являются отдых на природе, получение адреналина и новых впечатлений. (Рисунок 12)



Источник: [исследование автора]

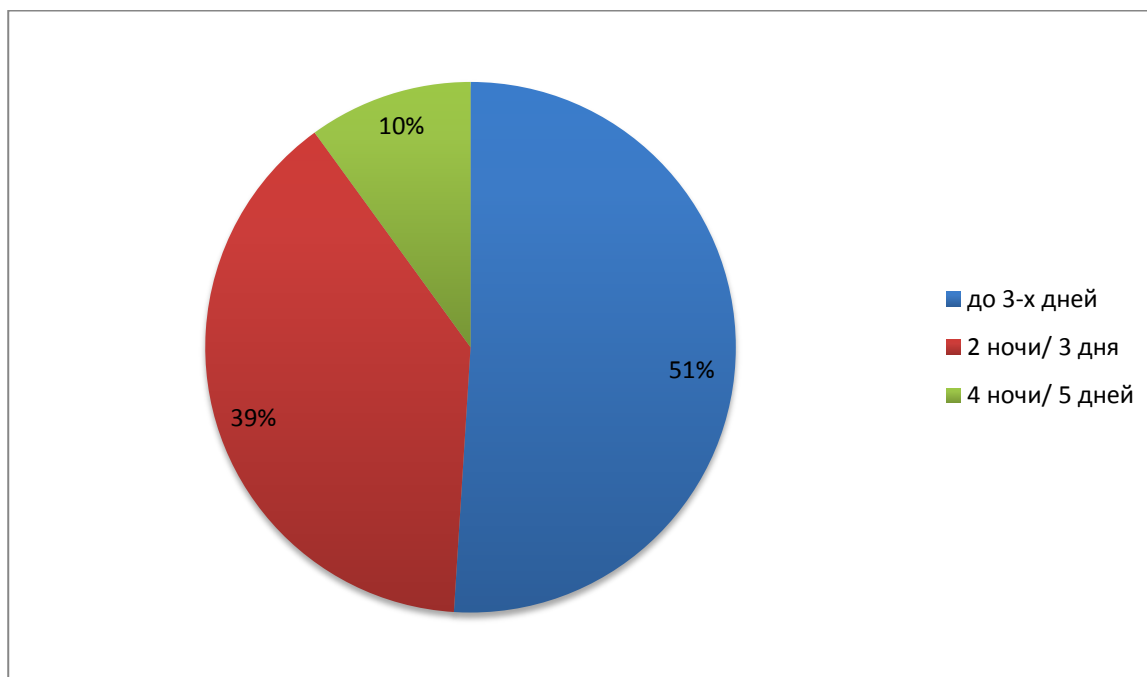
Рисунок 12- Цели совершения экстремального тура, %

Касательно вопроса о количестве дней, на которое респонденты рассчитывают свое путешествие, больше всего опрошенных предпочло до 3-х дней (51% участников опроса), что может быть вызвано возможностью совершать туристские поездки во время выходных дней или праздников, а так же рассчитывать на свои физические силы и возможности.

Для 39% респондентов предпочитаемая продолжительность тура 2 ночи/3 дня, это может быть обусловлено тем, что многие туристы не желают проживать в палатках более 1 ночи.

К тому же в теплое время года наблюдается большое количество змей, и кровососущих насекомых, из-за этого туристы не хотят проживать в экстремальных средствах размещения более 2 дней.

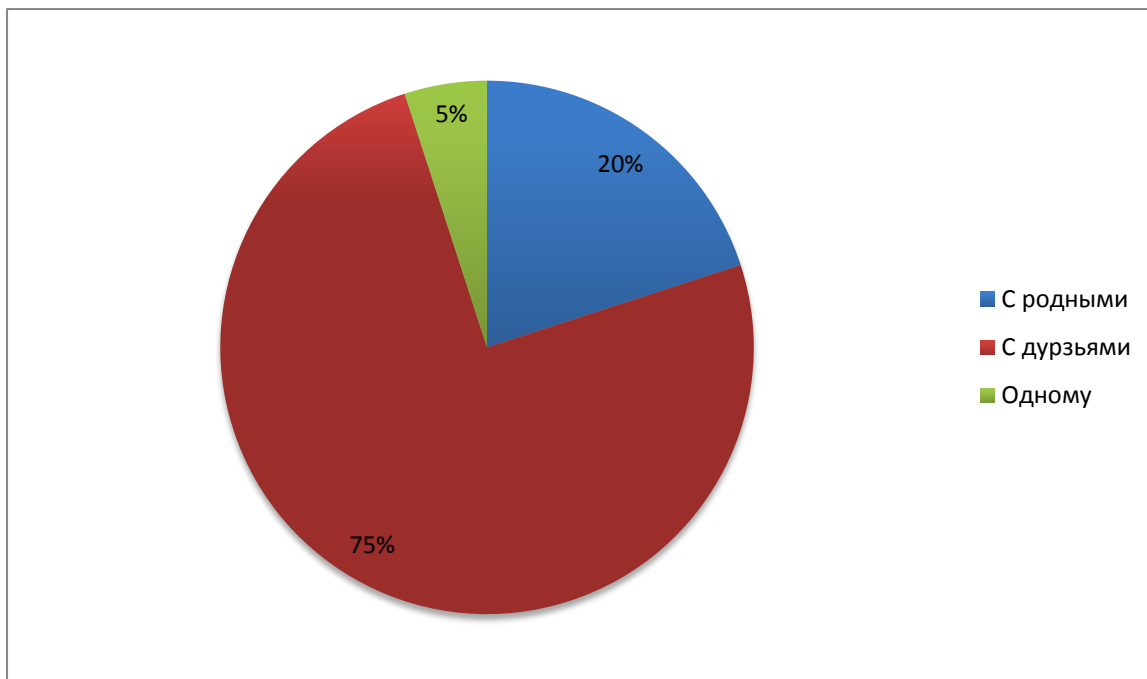
Так же всего 10% респондентов считает наиболее оптимальной продолжительность экстремального тура - 4 ночи/5 дней. По всей видимости, данный результат зависит от физических и финансовых возможностей опрашиваемых. (Рисунок 13)



Источник: [исследование автора]

Рисунок 13 – Привлекательная продолжительность тура, %

Благодаря последнему вопросу, стало известно, с кем предпочитают путешествовать респонденты. Таким образом, было выявлено, что большая часть участников опроса предпочитает путешествовать с друзьями (75% опрошенных), 20% с родными и 5% одному. (Рисунок 14)



Источник: [исследование автора]

Рисунок 14- Предпочтения туристов, %

Таким образом, с помощью исследования ресурсного потенциала и анализа спроса определены оптимальные параметры проектирования экстремального туристского продукта на территории Партизанского муниципального района, в Приморском крае. (Таблица 3)

Таблица 3 – Оптимальные параметры проектирования экстремального туристского продукта в Партизанском районе.

Название параметра	Оптимальный параметр
Целевая аудитория	Студенты, лица без скалолазного опыта, а также продолжающие заниматься, но не вышедшие на "спортивный режим".
Время продолжительности тура	До 3-х дней
Стоимость	До 20 000 рублей

Окончание таблицы 3

Название параметра	Оптимальный параметр
Категория средств размещения	Коллективные рекреационные места (кемпинги, палаточные стоянки)
Вид экстремального туризма включаемый в программу тура.	Горный, скалолазание

Источник: [исследование автора]

Благодаря анализу спроса на экстремальный туризм, было выявлено, что из трех предложенных видов горного туризма наибольшее количество респондентов выбрало скалолазание. Результаты данного исследования позволяют перейти к проектированию скалолазного экстремального туристского продукта «Climb tour»

2.3 Проектирование экстремального туристского продукта

В результате факторного и SWOT - анализа выяснилось, что на сегодняшний день Партизанский район имеет необходимый потенциал для развития экстремального туризма, однако большинство опрошенных респондентов, из трех предложенных видов горного туризма, предпочло скалолазание.

С помощью маркетингового исследования стало известно, что потенциальные туристы проявляют интерес к экстремальному туризму в регионе. Поэтому для развития экстремального туризма в Приморском крае и популяризации скалолазного вида экстремального туризма, необходимо разработать новый тур.

В рамках выпускной квалификационной работы спроектирован экстремальный туристский продукт в Партизанском районе «Climb Tour».

Проектирование туристского продукта производилось в соответствии с требованиями ГОСТ Р 50644-2009 «Туристские услуги. Требования по обеспечению безопасности туристов», ГОСТ Р 50681- 2010 «Туристские услуги.

Проектирование туристских услуг. [4], ГОСТ Р 54601-2011 «Туристские услуги. Безопасность активных видов туризма. Общие положения».

Результатом проектирования тура стала вся необходимая документация: технологическая карта тура, профстандарт работы инструктора-проводника, подробная программа тура, условия обслуживания туристов на маршруте (информационный листок и памятка туристу), расчет стоимости тура, инструктаж для туристов на маршруте, паспорт туристского маршрута, действия руководителя группы при возникновении чрезвычайных ситуаций.

Туристская программа спроектирована на основе результатов исследования методом анкетирования. В нее был включен вид экстремального туризма, наиболее интересный потенциальному туристу – скалолазание. Для создания маршрута для данного вида экстремального туризма был выбран объект в Партизанском районе Приморского края – массив Пржевальского. Продолжительность туристского маршрута составляет 2 дня/ 1 ночь, что удовлетворяет запросы анкетированных, потенциальных потребителей.

Для размещения туристов будет оборудован специальный палаточный лагерь с биотуалетом и туристским умывальником. [Приложение Л]. Такой выбор был обусловлен так же методом анкетирования, где большинство респондентов ответили положительно на вопрос об отношении к экстремальным средствам размещения.

Скалолазный сезон в Екатериновке начинается в середине апреля и заканчивается в октябре. Однако самое благоприятное время для студентов ДВФУ – сентябрь. Это обусловлено тем, что большинство студентов в сентябре уже будут находиться в регионе. А так же благоприятные сезонные условия в сентябре позволят с комфортом провести данное путешествие, как для туристов так и для сопровождающих их инструкторов-проводников.

Длина трасс: от 7 до 25 метров. 60-тиметровой веревки для лазания по всем трассам вполне достаточно. Участникам предлагают испытать свои силы и попробовать себя в скалолазании.

Данный скалолазный тур находится вне спортивной категории сложности.

Благодаря опытным инструкторам-проводникам по приезду на место проведения тура трассы будут оборудованы верхней страховкой, которая была поставлена специально для туристов не имеющих опыта в скалолазание.

Руководителем группы выступает опытный инструктор-проводник. Однако для организации данного тура будет еще 1 инструктор-проводник. Это обусловлено тем, что для оборудования скалолазной трассы верхней страховкой, требуется 2 инструктора проводника.

В первый день туристов забирают на автобусе на улице Площадь Луговая, позже отправление в село Екатериновка, оттуда группа в сопровождении инструкторов-проводников пешком направляется к массиву Пржевальского, далее проводится оборудование лагеря, инструктаж по технике безопасности, туристам будет выдано специальное снаряжение – страховочная система, скалолазные туфли, карабин и мешочек с магниезией и каска. [Приложение Г]. После выдачи снаряжения туристов ждет обед приготовленный на газовой плите.

После обеда туристов ждет 30-и минутный отдых, это обязательное требование, так как заниматься скалолазанием сразу после приема пищи не рекомендуется.

Перед лазанием будет проведена спортивная физическая подготовка всех групп мышц. По данным спортивной энциклопедии. Разминка сыграет жизненно важную роль при восхождении на крутую и трудную трассу, особенно в скалолазании.[43]

Самое важное в разминке — это то, что она должна обеспечить постепенный переход к повышающейся нагрузке для всех групп мышц, занятых в скалолазании, причем продвижение должно быть поэтапным и контролируемым и укладываться в разумный период времени. После физической подготовки на туристов будет одето скалолазное снаряжение.

Для туристов подготовлено несколько трасс с верхней страховкой, так как тур проектируется в основном, для аудитории не имеющих скалолазного опыта, лазание будет осуществляться только с таким видом страховки, так же на территории палаточного лагеря организован медпункт для организации первой помощи, все

скалолазные маршруты составлены и опробованы за ранее опытными инструкторами-проводниками. На каждую трассу отведено максимум 25-минут, это нужно для того чтобы туристам не пришлось ожидать своей очереди для того, чтобы преодолеть новую трассу. После лазания будет организован ужин у костра, а потом свободное время у костра и лекции инструкторов проводников о скалолазании и выживании в горах.[Приложение К]

Второй день начинается с подъема и завтрака. После завтрака туристам будет предложена разминочная пробежка, не далеко от палаточного лагеря, данная пробежка не является обязательной, каждый турист может от нее отказаться. Далее пройдет обязательная 30-минутная физическая подготовка всех групп мышц. После физической подготовки на туристов будет надето скалолазное снаряжение и после того как инструкторы-проводники проверят снаряжение на каждом участнике тура, начнется лазание. Лазание продлится до обеда. После обеда начнется сбор палаточного лагеря, проверка снаряжения на пригодность, а дальше выдвижение пешком в сторону села Екатериновка. В Екатериновке туристов сопровождают в автобус, а потом отправят обратно во Владивосток. Во время обратного пути туристам будет предложено участие в викторине связанной с данным туром. По возвращению обратно во Владивосток туристам будут выданы памятные призы, всем участникам тура будут выданы памятные эмблемы с символикой скалолазания, а победителю викторины будет выдан памятный брелок в виде карабина, как символ скалолазания.[Приложение О]

На протяжении всего тура, туристов будут сопровождать 2 квалифицированных инструктора-проводника имеющих опыт обращения со скалолазным снаряжением, а так же имеющих навыки скалолазания и страховки. Стандарты инструктора-проводника разработаны в соответствии с требованиями Приказа приказом Министерства труда и социальной защиты Российской Федерации от 29 сентября 2017 г. N 702н «Об утверждении профессионального стандарта «Инструктор-проводник». В этих стандартах изложены функции инструктора-проводника, его обязанности, ответственность и права.

Таким образом, спроектированный тур соответствует параметрам спроса опрошенных потенциальных потребителей. Реализация данного тура будет способствовать расширению туристского предложения Приморского края, популяризации экстремального туризма среди молодежи а так же привлечению большего числа туристов.

Заключение

Экстремальный туризм во всем мире крайне быстро набирает популярность. Вопрос развития данного вида туризма стал актуальным и для Приморского края, в частности для Партизанского района. Развитие экстремального вида туризма может способствовать поднятию конкурентоспособности Приморского края на национальном и международном рынках туризма. Однако благоприятному развитию экстремального туризма в регионе мешает отсутствие разработанных в большом количестве экстремальных туристских продуктов, отсутствие опыта у местных туристских операторов в организации экстремальных туров, недостаточно высокий уровень подготовки инструкторов-проводников экстремального туризма, отсутствие активного имиджевого позиционирования края как туристского центра экстремального туризма, ограниченность климатических ресурсов (короткий туристский сезон).

Для выполнения поставленной задачи в выпускной квалификационной работе поэтапно достигнуты все цели, поставленные перед началом научного исследования.

В выпускной квалификационной работе были изучены такие критерии как понятие, виды, классификация и сущность экстремального туризма, а так же технологические особенности организации экстремального туризма. Так же основе изученного научного материала составлена классификация экстремального туризма состоящая из 10 пунктов.

Так же проанализирован международный и национальный опыт развития и организации экстремального туризма. В ходе анализа отмечены примеры экстремальных туров, а так же преимущества организации горного вида экстремального туризма.

В ходе выполнения работы, был выполнен SWOT – анализ туристского потенциала Партизанского муниципального района. В ходе анализа выяснилось, что Партизанский район имеет выгодное географическое положение и богатый ресурсный потенциал для развития горных видов экстремального туризма.

Для определения параметров спроса на экстремальный туризм проведено анкетирование. По результатам анкетирования, 91% респондентов заинтересовано в экстремальном туризме в регионе. Результаты исследования помогли определить самые важные факторы при создании нового туристского продукта, подходящего требованиям потенциальных туристов.

Проектирование экстремального туристского продукта «Climb tour», стало результатом выпускной квалификационной работы. Создана вся необходимая документация. Последствия от реализации данного тура должны привести, как к более быстрому развитию экстремального туризма, так и разнообразию туристского предложения в Приморском крае, а так же к формированию более благоприятного имиджа региона на национальном рынке, что поспособствует привлечению большего числа туристов.

Список использованных источников

1. Федерального закона от 24 ноября 1996 года N 132-ФЗ "Об основах туристской деятельности в Российской Федерации" (с изменениями на 18 апреля 2018 года) – Консультант Плюс. – [Электронный ресурс] – Режим доступа: [http:// www.consultant.ru](http://www.consultant.ru).
2. ГОСТ Р 54601-2011. Туристские услуги. Безопасность активных видов туризма. Общие положения – Консультант Плюс. – [Электронный ресурс] – Режим доступа: [http:// www.consultant.ru](http://www.consultant.ru).
3. ГОСТ Р 53522-2009 Туристские и экскурсионные услуги. Основные положения – Консультант Плюс. – [Электронный ресурс] – Режим доступа: [http:// www.consultant.ru](http://www.consultant.ru).
4. ГОСТ Р 50644-2009 Туристские услуги. Требования по обеспечению безопасности туристов – Консультант Плюс. – [Электронный ресурс] – Режим доступа: [http:// www.consultant.ru](http://www.consultant.ru).
5. ГОСТ Р 53522-2009 Туристские и экскурсионные услуги. Основные положения – Консультант Плюс. – [Электронный ресурс] – Режим доступа: [http:// www.consultant.ru](http://www.consultant.ru).
6. ГОСТ Р 50644-2009 Туристские услуги. Требования по обеспечению безопасности туристов – Консультант Плюс. – [Электронный ресурс] – Режим доступа: [http:// www.consultant.ru](http://www.consultant.ru).
7. ГОСТ Р 51185-2008 Туристские услуги. Средства размещения. Общие требования – Консультант Плюс. – [Электронный ресурс] – Режим доступа: [http:// www.consultant.ru](http://www.consultant.ru).
8. ГОСТ Р 50681-2010 Туристские услуги. Проектирование туристских услуг – Консультант Плюс. – [Электронный ресурс] – Режим доступа: [http:// www.consultant.ru](http://www.consultant.ru).

9. ГОСТ Р 50690-2000 Туристские услуги. Общие требования – Консультант Плюс. – [Электронный ресурс] – Режим доступа: [http:// www.consultant.ru](http://www.consultant.ru).
10. Приказ Минздравсоцразвития РФ от 12.03.2012 «Об утверждении Единого квалификационного справочника должностей руководителей, специалистов и служащих, раздел "Квалификационные характеристики должностей работников организаций сферы туризма" – Консультант Плюс. – [Электронный ресурс] – Режим доступа: [http:// www.consultant.ru](http://www.consultant.ru).
11. Приказ Министерства труда и социальной защиты РФ "Об утверждении профессионального стандарта "Инструктор-проводник" (подготовлен Минтрудом России 18.04.2017) – Консультант Плюс. – [Электронный ресурс] – Режим доступа: [http:// www.consultant.ru](http://www.consultant.ru).
12. Александрова А.Ю. Международный туризм. Учебник -2-е издание - М.: Аспект Пресс, 2013. - 470 с.
13. Бабкин А.В. Специальные виды туризма- Р/на-Дону: Феникс, 2014. -252 с.
14. Биржаков М.Б. Введение в туризм - Спб.: Герда, 2015. - 320с.
15. Рындач М.А. Организация туристической деятельности: учебное пособие - 2-е издание - М.: Нолидж, 2014. - 312 с.
16. Дмитриевский Ю. Д. Туристские районы мира: учебное пособие — Смоленск: СГУ, 2014 - 224 с.
17. Карпова Г.А. Экономика современного туризма - М: Феникс, 2013. -412с.
18. Сенин В.С. Введение в туризм - М.: Просвещение, 2014. - 104 с.
19. Сенин В. С. Организация международного туризма: учебник - 3-е издание - М.: Финансы и статистика, 2013 - 200 с.
20. Пельцман Л.А. Спорт, Стресс, Экстрим - М.: БЕК, 2015. - 287 с.
21. Пирожник И. И., Международный туризм в мировом хозяйстве - Минск: Белгосуниверситет, 2014. - 350 с.
22. Александрова, А.Ю. Международный туризм / А.Ю. Александрова. - М.: Аспект пресс, 2015. - 470 с.

23. Амблер, С. Гибкие технологии: экстремальное программирование и унифицированный процесс разработки / С. Амблер. - М.: СПб: Питер, 2011. - 416 с.
24. Богалдин-Малых, В.В. Маркетинг и управление в сфере туризма и социально-культурного сервиса: Учебное пособие / В.В. Богалдин-Малых. - М.: МПСИ, 2016. - 560 с.
25. Большой Урал. Атлас для деловых поездок, туризма и отдыха. - М.: Челябинск: Абрис, 2011. - 854 с.
26. Брестский, А.К. Защити себя в экстремальной ситуации / А.К. Брестский. - М.: Мн: Харвест, 2011. - 412 с.
27. Васильев, Ф. П. Методы решения экстремальных задач / Ф.П. Васильев. - М.: Главная редакция физико-математической литературы издательства "Наука", 2011. - 400 с.
28. Города Челябинской области. Атлас-путеводитель для деловых поездок, туризма и отдыха. - М.: Челябинск: Абрис, 2014. - 735 с.
29. Жукова, М. А. Индустрия туризма: менеджмент организации / М.А. Жукова. - М.: Финансы и статистика, 2015. - 200 с.
30. Иващенко, И. А. Английский язык для сферы туризма / И.А. Иващенко. - М.: Флинта, МПСИ, 2011. - 264 с.
31. Игнатъев, Владимир Как выжить в большом городе. Уроки поведения в экстремальных ситуациях / Владимир Игнатъев. - М.: МиМ-Дельта, Центрполиграф, 2011. - 220 с.
32. Индустрия туризма: Правовые акты: Правовое положение иностранных граждан в Российской Федерации. Меж. - Москва: Машиностроение, 2013. - 344 с.
33. Кертсингер, Билл National Geographic. Самые красивые места мира. Экстремальная природа / Билл Кертсингер. - М.: АСТ, Астрель, 2016. - 408с.
34. Котлер, Ф. Маркетинг. Гостеприимство. Туризм / Ф. Котлер. - М.: Юнити, 2013. - 787 с.

- 35.Кречмар, Михаил Книга путешественника, или Дзэн-туризм / Михаил Кречмар. - М.: Бухгалтерия и Банки, 2016. - 384 с.
- 36.Личная безопасность. Меры предосторожности в повседневной жизни. Поведение в экстремальных ситуациях. - М.: Аванта+, 2011. - 448 с.
- 37.Менеджмент туризма. Туризм и отраслевые системы. - М.: Финансы и статистика, 2014. - 272 с.
- 38.Окладникова, Е. А. Международный туризм. География туристских ресурсов мира / Е.А. Окладникова. - М.: Учитель и ученик, Омега-Л, 2014. - 384 с.
- 39.Ужегов, Генрих Как помочь в экстремальных ситуациях. Народный лечебник / Генрих Ужегов. - М.: Проф-Пресс, 2014. - 224 с.
- 40.Большой энциклопедический словарь/ под. ред. Лапина И.К. - М.: АСТ 2014. - 1248 с.
- 41.<http://primkray.ru/treck/voroshilovskie-vodopad?page=4> - [Электронный ресурс]
- 42.[https://ru.wikipedia.org/wiki/Партизанский_район_\(Приморский_край\)](https://ru.wikipedia.org/wiki/Партизанский_район_(Приморский_край)) [Электронный ресурс]
- 43.Кириллов В.В. Современное состояние туристского рынка в России // Комментатор № 9, 2014 - 42 с.
- 44.ИСС Международной федерации спортивного скалолазания - <http://www.ifsc-climbing.org> – [Электронный ресурс].
- 45.Федерация скалолазания Российской Федерации официальный сайт - <http://www.c-f-r.ru> – [Электронный ресурс].
- 46.Спортивная энциклопедия - http://sportwiki.to/Растяжка_и_разминка_для_скалолазов - [Электронный ресурс].
- 47.Ремизов Л. П. Отдых на горных лыжах -5-е издание М.: АСТ, 2013 -142 с.
- 48.Пельцман Л.А. Спорт, Стресс, Экстрим - М.: БЕК, 2008. - 287 с.
- 49.Дмитриевский Ю. Д. Туристские районы мира: учебное пособие — Смоленск: СГУ, 2014 - 224 с
- 50.Пирожник И. И., Международный туризм в мировом хозяйстве - Минск: Белгосуниверситет, 2006. - 350 с.
- 51.Биржаков М.Б. Введение в туризм - Спб.: Герда, 2013. - 320с.
- 52.Маринин М.И. О проблемах российского туризма // Экономика и жизнь №31, 2013. - 56 С. 42.

- 53.Миляков О. Туризм - категория экономическая // Юридический вестник №2, 2015.- 20 с. С, 5
- 54.Карпова Г.А. Экономика современного туризма - М: Феникс, 2013. -412с.
- 55.Щербаков В.В Современные формы экстремального туризма // Бизнес - план № 10, 2014 . - 63 с.
56. Родионов. Д.А – Энциклопедия экстремального спорта // 2015. – с 226

Приложение А

Анкета Уважаемый студент!

Просим вас принять участие с целью выявления туристских предпочтений для разработки нового экстремального тура, ответ совпадающий с вашим мнением, отметьте пожалуйста галочкой !

1. Ваши социально-демографические данные:

- пол :	-возраст:	-род занятий:
<input type="checkbox"/> мужчина	<input type="checkbox"/> 16-20 лет	<input type="checkbox"/> студент <input type="checkbox"/> работник социальной сферы
<input type="checkbox"/> женщина	<input type="checkbox"/> 21-25 лет	<input type="checkbox"/> наемный работник в коммерческой организации
	<input type="checkbox"/> 26-35 лет	<input type="checkbox"/> иной род занятий

2. Как часто Вы путешествуете ?

	Критерии ответа	Ваш ответ
1.	Один раз в год	
2.	Два раза в год	
3.	Больше 2 раз в год	

3. В какое время года Вы предпочитаете путешествовать?

	Критерии ответа	Ваш ответ
1.	Весна	
2.	Лето	
3.	Осень	

4. Известно ли вам что-нибудь об экстремальном туризме?

	Критерии ответа	Ваш ответ
1.	Да	
2.	Нет	

5. Какой вид горного туризма вам кажется более привлекательным?

	Критерии ответа	Ваш ответ
1.	Скалолазание	
2.	Трекинг п(Пеший горный туризм)	
3.	Рафтинг (сплав по горным рекам)	

6. Интересен ли вам Приморский край как место проведения экстремального туризма ?

	Критерии ответа	Ваш ответ
1.	Да	
2.	Нет	

7. Какие факторы вы считаете важными при выборе экстремального тура ?

	Критерии ответа	Ваш ответ
1.	Цена	
2.	Район края(какое именно)	
3.	Программа тура	
4.	Транспортная доступность	
5.	Широкий комплекс услуг	
6.	Иное	

8. Как вы относитесь к средствам размещения экстремального туризма(палатки, спальные мешки)?

	Критерии ответа	Ваш ответ
1.	Положительно	

2.	Отрицательно	
3.	Нейтрально	

9. Какая стоимость экстремально тура является для вас приемлемой

	Критерии ответа	Ваш ответ
1.	До 20 000 руб	
2.	До 50 000 руб	
3.	От 100 000 руб	

10 Отметьте цель, с которой вам хотелось бы совершить экстремальный тур ?

	Критерии ответа	Ваш ответ
1.	Отдохнуть на природе	
2.	Улучшить физическую форму	
3.	Получить адреналин	
4.	Получение новых впечатлений	

11 Какая продолжительность тура предпочтительна для вас ?

	Критерии ответа	Ваш ответ
1.	До 3-х дней	
2.	2 ночи / 3 дня	
3.	4 ночи / 5 дней	

12 С кем вы предпочитаете путешествовать ?

	Критерии ответа	Ваш ответ
1.	С родными	
2.	С друзьями	
3.	Одному	

Приложение Б

Общая систематизация опроса респондентов

Таблица Б.1 - Общая систематизация опроса респондентов

Вопросы	Количество	%
Общее количество	100	100
1. Пол		
мужской	41	41%
женский	58	58%
2. Возраст (лет)		
16-20	69	69%
21-25	28	28%
26-35	3	3%
3. Основной род занятий		
студент	97	97%
работник социальной сферы	3	3%
наемный работник в коммерческой организации	4	4%
Иной род занятий	1	1%
4. Как часто Вы путешествуете ?		
Один раз в год	63	63%
Два раза в год	24	24%
Больше двух раз в год	13	13%
5. В какое время года Вы предпочитаете путешествовать?		
Весна	4	4%
Лето	72	72%
Осень	7	7%
Больше одного времени года	17	17%
6. Известно ли вам что-нибудь об экстремальном туризме?		
Да	82	82%
Нет	18	18%
7. Какой вид горного туризма вам кажется более привлекательным?		
Скалолазание	43	43%
Трекинг (Пеший туризм)	41	41%
Рафтинг (сплав по горным рекам)	26	26%
8. Интересен ли вам Приморский край как место проведения экстремального туризма ?		
Да	91	91%
Нет	9	9%
9. Какие факторы вы считаете важными при выборе экстремального тура ?		
Цена	55	55%
Район края	46	46%
Программа тура	76	76%
Транспортная доступность	27	27%
Широкий комплекс услуг	36	36%
иное	1	1%
10. Как вы относитесь к средствам размещения экстремального туризма (палатки) ?		
положительно	73	73%
отрицательно	8	8%
нейтрально	19	19%
11. Какая стоимость экстремального тура является для вас приемлемой ?		
До 20 000 руб	72	72%
До 50 000 руб	24	24%
От 100 000 руб	4	4%

Окончание таблицы Б.1

12. Отметьте цель, с которой вам хотелось бы совершить экстремальный тур ?		
отдохнуть на природе	38	38%
улучшить физическую форму	7	7%
получить адреналин	26	26%
получение новых впечатлений	29	29%
13. какая продолжительность тура предпочтительна для вас ?		
до 3-х дней	51	51%
2 ночи/ 3 дня	39	39%
4 ночи/5 дней	10	10%
14.С кем вы предпочитаете путешествовать ?		
с родными	20	20%
с друзьями	75	75%
одному	5	5%

Приложение В

Программа экстремального тура в Партизанском муниципальном районе «Climb tour»

Продолжительность 2 дня/1 ночь

Потребитель: студенты ДВФУ

Сроки проведения: сентябрь

В рамках данного тура у Вас будет уникальная возможность познакомиться с одним из видов экстремального туризма – скалолазанием.

Вас ждет незабываемый двухдневный скалолазный тур на массиве Пржевальского.

День 1

- **6:00 Сбор группы на автобусной остановке ул.Площадь Луговая.**
- **6:20 Отправление туристов в село Екатериновка (путевая экскурсионная информация)**




- **9:25 Прибытие в село Екатериновка, массив Пржевальского.**
- **9:50 Установка палаточного лагеря вместе с инструкторами-проводниками.**
- **10:50 Инструктаж по технике безопасности.**
- **11:10 Подбор и выдача скалолазного снаряжения.**
- **11:40 Подготовка трасс для лазания.**
- **13:00-14:00 Обед, в палаточном лагере.**
- **14:30 Физ-подготовка на свежем воздухе перед преодолением вершин.**
- **15:00-19:00 Лазание по скальному массиву Пржевальского на короткие дистанции.**



- **19:00-20:30 Ужин у костра.**
- **20:30-23:00 Посиделки у костра. «Советы бывалого скалолаза: быт, выживание и ориентирование в горах». Песни под гитару.**

День 2

- **9:30-10:30 Завтрак у подножья скал.**
- **11:00-11:40 Физ-подготовка на открытом воздухе перед восхождением на новые вершины.**
- **11:45-11:55 Выдача снаряжения.**
- **12:10-12:15 Распределение туристов по трассам..**
- **12:20-16:20 Лазание-состязание по скальному массиву Пржевальского. Преодоление новых вершин.**
- **16:30-16:40 Проверка снаряжения.**



- **16:40-17:40 Обед в лагере, обмен впечатлениями.**
- **17:50-18:50 Сбор палаточного лагеря вместе с инструкторами-проводниками.**
- **19:20 Отправка туристов во Владивосток, подведение итогов во**

время возвращения во Владивосток. Проведение викторины.

Награждение за восхождение на скалу и участие в викторине.

- **22:25 Прибытие во Владивосток.**

Данный тур может быть отменен из-за плохих погодных условий, в таком случае деньги будут возвращены туристам.

В стоимость тура входит:

- Скалолазное снаряжение
- Транспортное обслуживание по программе тура;
- Питание по программе тура
- Газ
- Услуги инструктора
- Групповая аптечка
- Страховка от несчастного случая
- Страхочные веревки
- Складной компостирующий туалет Separett Camping 1165
- Туристский умывальник

В стоимость не входит:

- Индивидуальные перекусы

От туриста требуется:

- удобная одежда
- удобная обувь
- Необходимые индивидуальные лекарства
- Средства личной гигиены
- Спрей от насекомых
- Сменная одежда
- Головной убор
- Рюкзак

Ограничения по возрасту и здоровью: туристский маршрут предназначен для туристов от 16 лет, лицам требующим постоянное врачебное наблюдение путешествовать по данному туристскому маршруту крайне не рекомендуется.

ПАМЯТКА

Путешествующего по маршруту «Climb tour» на 2 дня/1 ночь

1. Требования к участнику тура:

- Тур, не требует специальной скалолазной подготовки, однако турист должен сообщить о своих физических возможностях
- Туристы, которым еще не исполнилось 18 лет без сопровождения взрослых, несущих за них полную ответственность до маршрута не допускаются;
- Требования по весу туриста, не более 110 килограмм;
- Турист сам отвечает за свои физические, технические и морально-волевые возможности;
- Перед покупкой тура, участник обязан сообщить о состоянии своего здоровья
- Тур не рекомендован больным хроническими заболеваниями легких, сердечнососудистой, нервной системы, опорно-двигательного аппарата, если наличие этих заболеваний может ухудшить состояние здоровья участника тура;
- Турист обязан соблюдать правила личной безопасности и техники безопасности поведения на склоне;
- Турист обязан внимательно слушать инструктаж перед мероприятиями, входящими в программу тура;
- Турист должен бережно относиться к групповому снаряжению и объектам на территории лагеря;
- Турист обязан ознакомиться с инструкцией и правилами проведения тура.
- Турист обязан вовремя предупреждать руководителя о плохом самочувствии или при проявлении симптомов болезни;
- Турист обязан предупреждать о возможных опасностях и неадекватном поведении других участников тура
- Турист обязан ознакомиться с инструкцией и правилами проведения данного туристского маршрута;
- Турист обязан соблюдать правила гигиены;
- Турист обязан четко следовать распоряжениям инструктора при прохождении локальных препятствий;

- Турист обязан соблюдать технику безопасности при подъеме и спуске на склон, а так же при пересечении местности;
- Турист убедиться в том, что страховка готова перед тем как подняться на склон;
- Турист обязан перед лазанием пройти 30 минутную общую разминку во избежание травм и растяжений;

2. Требуемые документы

- Паспорт.
- Справка с разрешением на сильные физические нагрузки.

3. Рекомендуемые личные вещи:

- Дополнительные теплые вещи: плед, одеяло, теплые пижамы.)
- Удобная спортивная одежда.
- Средства личной гигиены (зубная щетка и паста, туалетная бумага и др.);
- Банные принадлежности (полотенца, мыло)
- Носки простые — 2 пары
- Защитные средства от укусов кровососущих насекомых и от загара;
- Индивидуальная аптечка (с необходимым набором личных и специфических медикаментов)
- Головной убор
- Удобная обувь
- Спрей от насекомых

4. Размещение

- Размещение по программе в жилых палатках.

5.Предоставляемый инвентарь на территории лагеря

- Палатка со спальным мешком;
- Скалолазный инвентарь (страховочная система, карабин, скальные туфли, защитный шлем, мешочек с магниезией);
- Общая аптечка (с общим набором медикаментов, которые могут потребоваться);
- Горячая и холодная питьевая вода в кухонной палатке;
- Переносной туристский биотуалет;

- Туристский умывальник;

6. Туристу запрещается:

- Запрещается находиться на маршруте в алкогольном и наркотическом опьянении.
- Запрещается собирать и есть незнакомые дикорастущие ягоды, грибы, травы и т.п.
- Запрещается удаляться от группы на длительные расстояния (более 0,5 км и более 0,5 часа). Возможно только с разрешения инструкторов.
- Запрещается самовольный сход с маршрута. В случае самовольного схода с маршрута инструктор не несет ответственности за туриста, его жизнь и здоровье.
- Запрещается подъем на скалы без страховки
- Запрещается подъем на скалы без защитного шлема
- Запрещается стоять спиной близко к скалам
- Запрещается подъем на скалы в темное время суток
- Запрещается выстегивать веревку из карабина во время лазания
- Запрещается подъем на скалы без обуви
- Запрещается отвлекать инструктора во время страховки туриста
- Принимать пищу во время лазания

7. Турист должен знать, что руководитель маршрута имеет право:

- Принимать необходимые меры, направленные на обеспечение безопасности участников, вплоть до изменения или отмены мероприятий в связи с возникшими опасными природными явлениями и другими обстоятельствами, а также, в случае необходимости, оказания помощи пострадавшему;
- Исключить из числа участников туриста, нарушающего правила поведения во время тура, что ставит под угрозу его безопасность или безопасность членов группы. Турист при первой возможности доставляется в населенный пункт для отправки его к месту жительства (компенсация стоимости путевки и транспорта в этом случае не производится);
- Разделять группу в случае чрезвычайной ситуации, исходя из реального наличия сил и средств, конкретной обстановки.
- Не допустить к подъему туриста отказавшегося от общей разминки.

8. Ответственность туриста:

- В случае нарушения Правил проезда в транспорте, Представитель службы (водитель) вправе высадить нарушителя на ближайшем посту ГИБДД. Компенсация стоимости путевки и транспорта в этом случае не производится. В случае поломки или утраты снаряжения, полученного от Представителя туристической службы (или гида-проводника), полную стоимость снаряжения турист возмещает самостоятельно. Турист, намеренно укrywший от туристической службы информацию о заболеваниях, которые могут привести к необратимым последствиям, несет ответственность самостоятельно.

9. Угрозы:

- На настоящем рельефе не исключены обвалы камней
- В случае ухудшения погодных условий необходимо прекратить лазание и спуститься со склона.
- В теплое время года возможное появление змей и клещей.

10.Страхование.

- Обязательно рекомендуем туристу самостоятельно застраховать себя в любой страховой компании или в офисе нашей турфирмы

11.Питание.

- В день приезда (первый день) группы не предоставляется завтрак только обед и ужин. На второй день предоставляется только завтрак и обед.

12.Транспорт.

- Автобус отходит от остановки Площадь Луговая. **Транспорт отправляется строго по расписанию (6:20)**, поэтому прибыть необходимо заранее (5:50). С остановки Площадь Луговая автобус отправляется в с.Екатериновка.

Приложение Г

Скалолазное снаряжение



Приложение Д

Стандарты работы инструктора-проводника по альпинизму и горному туризму

1. ТРУДОВЫЕ ДЕЙСТВИЯ

- Организация, осуществление мер безопасности и руководство на всех этапах горного туристского маршрута
- Проведение инструктажа туристов о возможных рисках и опасностях, правилах поведения и технике безопасности во время проведения маршрута
- Лидирование и замыкание группы на всех этапах горного туристского маршрута (на восхождениях и спусках, на подходах и отходах с маршрутов)
- Организация переправ через горные реки, включая выбор тактики, техники движения и способов организации страховки на переправах
- Лидирование и организация страховки для туриста или группы на технически сложных или опасных участках маршрута
- Выбор оптимального пути и ориентирование во время передвижения в горной местности на любых типах горного рельефа, в том числе в сложных погодных условиях и при плохой видимости
- Проведение мониторинга лавинной обстановки и составление краткосрочного локального прогноза лавинной опасности на основе анализа доступных метеорологических данных и собственных наблюдений за погодой, снежным покровом и лавинами
- Проведение мониторинга погодных условий и составление краткосрочного локального прогноза погоды на основе анализа доступных метеорологических данных и собственных наблюдений за погодой
- Организация быта и питания клиентов на маршруте
- Организация приготовления и приема пищи
- Организация бивуаков и отдыха на маршруте
- Организация мер по минимизации негативного воздействия на природу
- Обеспечение заботы о клиентах (коммуникация с клиентами, внимательное отношение, помощь, консультирование и инструктирование клиентов во время путешествия)

- Организация использования личного, группового, страховочного и специального туристского и альпинистского снаряжения, необходимого для проведения маршрута

2 НЕОБХОДИМЫЕ УМЕНИЯ

- Владеть навыками организации и руководства проведением поисково-спасательных мероприятий на альпинистских маршрутах и на любых типах горного рельефа
- Организовывать взаимодействие со службами спасения и группами, находящимися в районе
- Использовать основные невербальные сигналы при работе с вертолетом
- Организовывать и проводить поисково-спасательные работы с использованием подручных средств на любых типах горного рельефа (скальном, ледово-снежном и комбинированном)
- Владеть различными техническими приемами спуска и подъема пострадавшего с использованием подручных средств
- Организовывать и проводить поисково-спасательные работы в лавинах силами одного и нескольких человек
- Владеть техникой работы с лавинными датчиками при поиске одного и нескольких пострадавших
- Владеть техникой зондирования силами одного и нескольких человек при поиске одного и нескольких пострадавших
- Владеть техникой выкапывания пострадавшего силами одного и нескольких человек
- Владеть техникой оказания первой помощи в полевых условиях
- Транспортировать пострадавшего с использованием подручных средств на простом горном рельефе (горные тропы, травянистые, осыпные и снежные склоны)
- Организовывать аварийные бивуаки в горной местности на любых формах горного рельефа (скальном, ледово-снежном и комбинированном)

3 НЕОБХОДИМЫЕ ЗНАНИЯ

- Принципы и способы организации и руководства проведения

- поисково-спасательных мероприятий на альпинистских маршрутах и
- на любых типах горного рельефа
- Взаимодействие со службами спасения и группами, находящимися в
- районе, включая знание контактных телефонов и других способов
- коммуникации со спасательными службами в районе
- Правила и способы работы с техническими средствами связи
- (рациями, телефонами, в том числе спутниковыми, GPS)
- Правила использования основных невербальных сигналов при работе с вертолетом
- Основные способы организации и техники проведения спасательных работ с использованием подручных средств на любых типах горного рельефа (скальном, ледово-снежном и комбинированном)
- Различные технические приемы спуска и подъема пострадавшего с использованием подручных средств на любых типах горного рельефа
- Современные методы организации и проведения поисково-спасательных работ в лавинах, силами одного и нескольких человек
- Основные способы оказания первой помощи помощь в полевых условиях
- Техника работы с лавинными датчиками при поиске одного и нескольких пострадавших
- Техника зондирования силами одного и нескольких человек при поиске одного и нескольких пострадавших
- Техника выкапывания пострадавшего силами одного и нескольких человек
- Основные способы организации транспортировки пострадавшего с использованием подручных средств на простом горном рельефе (горные тропы, травянистые, осыпные и снежные склоны)
- Основные способы организации аварийных бивуаков в горной местности на любых видах горного рельефа (скальном, ледово-снежном и комбинированном)

Приложение Е

Технологическая карта тура «Climb tour»

УТВЕРЖДАЮ

Руководитель туристской
организации

инициалы, фамилия

личная подпись, печать

ТЕХНОЛОГИЧЕСКАЯ КАРТА ТУРА «Climb tour»

наименование маршрута
на (сентябрь) 2018 г.

Маршрут путешествия г.Владивосток - с.Екатериновка – г. Владивосток

Продолжительность путешествия (суток) 2 дня/1 ночь

Число туристов в группе (рекомендуемое) 10+2 инструктора-проводника

Стоимость (ориентировочная) 9991 руб.

Программа обслуживания туристов в путешествии по маршруту

Населенные пункты, расстояния между ними, способы передвижения, время прибытия в пункт и выезда из него	Наименование объектов туристской индустрии, оказывающих услуги размещения и условия размещения	Запланированные туристские и экскурсионные услуги. Наименование экскурсий (с перечнем основных объектов показа), туристских походов и т.п.	Перевозка туристов	Другие услуги
Г.Владивосток			День 1 Автобусная перевозка туристов село Екатериновка	

С.Екатериновка	Палаточный лагерь	<p style="text-align: center;">День 1</p> Знакомство, с группой разбивка палаточного лагеря, подготовка страховки для прохождения трасс, обед, подбор снаряжения, инструктаж по технике безопасности, общая разминка, лазание на естественном рельефе по подготовленным трассам на массиве Пржевальского, ужин.	<p style="text-align: center;">День 2</p> Автобусная перевозка в город Владивосток.	
		<p style="text-align: center;">День 2</p> Завтрак, общая разминка, выдача снаряжения, продолжение лазания, ужин, сбор палаточного лагеря.		

Визовая поддержка и оформление въездных и выездных документов (перечень организаций, осуществляющих помощь в оформлении документов): не требуется

Размещение туристов осуществляется следующими средствами размещения (перечислить наименования, месторасположение, категорию средства размещения и номеров в соответствии и другие особенности на каждом этапе): Размещение в палаточном лагере. Биотуалет, умывальники находятся на территории лагеря, предусмотрены для общего пользования и открыты круглосуточно.

Перевозки осуществляются предприятиями (перечислить наименования предприятий, месторасположение, вид перевозки на каждом этапе, класс обслуживания): ОАО «Приморавтотранс». Вид транспорта – заказной автобус. Марка автобуса SSAngYong Istana. Автобус оборудован багажником на крыше, в котором укладывается туристское снаряжение. Уровень комфорта – средний.

Питание туристов осуществляются предприятиями (перечислить

наименования, типы предприятий питания, месторасположение, формы и методы обслуживания туристов): Трехразовое питание, приготовление пищи с участием туристов (полевая кухня) - на огне по принципу дежурств. График дежурств будет разработан по прибытии на место.

Экскурсионные услуги (перечислить наименования организаций или индивидуальных предпринимателей, виды экскурсий, тематику экскурсий в каждом пункте по маршруту): В пункте маршрута массив Пржевалского, скалолазание на естественном рельефе, анимационная программа составлены и предоставляются частным лицом.

Услуги по организации досуга туристов и другие дополнительные услуги (перечислить наименования предприятий, месторасположение, виды услуг на каждом этапе, категорию объектов_туристской_индустрии):

1. Прокат снаряжения предоставляет организация ОАО «Vladivostok extreme centre» ул. партизанский проспект 2 Приморский край, г. Владивосток

2. Страхование туристов предоставляет компания «АльфаСтрахование» г. Владивосток ул, пр. Острякова, 8

Краткое описание путешествия (повторяется в информационном листке к туристской путевке):

Путешествие представляет собой экстремальный (скалолазный) тур на массив Пржевальского. Уникальность тура заключается в том. Что массив Пржевальского идеально подходит для туристов интересующихся скалолазанием, но не имеющих опыта в данном виде туризма. Туристам предлагается в ходе туристской программы осуществить лазание по специально подготовленным трассам, попутно знакомясь с историей горного туризма.

1 день. В 06:00 Сбор туристов на автобусной остановке ул. Площадь Луговая. Время в дороге – 3 часа 5 минут. В 09:25 прибытие в село

Екатериновка, массив Пржевальского. В 09:50 оборудование лагеря. С 15:00 до 19:00 Лазание по скальному массиву. После 19:00 ужин и посиделки у костра и советы бывалых скалолазов.

2 день. В 09:30 завтрак у подножья скал. В 11:00 физ-подготовка. С 12:20 до 16:20 скалолазание 16:40-17:40 Обед. 17:50 Сбор палаточного лагеря. 19:20 отправление туристов во Владивосток. 22:25 Прибытие во Владивосток.

Подписи руководителей и печати предприятий, обслуживающих маршрут

Приложение Ж

Расчет стоимости туристской путевки
по маршруту «Climb tour»

Кол-во человек в группе:

10 туристов+ 2 инструктора-проводника

Продолжительность: 2 дня/ 1 ночь

Таблица Ж. 1 Расчет стоимости туристской путевки

Статья затрат	Принцип расчета	Стоимость на группу
1. Транспортные услуги	Автобус: 1000 руб.*12 чел.	12 000 руб.
1.1 Внутримаршрутные транспортные услуги		
Марка автобуса SsangYong Istana		
		Итого: 12 000 руб.
2. Услуги размещения	850 руб.*12 чел.*1 ночи	10 200 руб.
		Итого: 10 200 руб.
3. Питание		
3.1 Завтрак	150 руб.*12 чел.*1 раза	1800 руб.
3.2 Обед	200 руб.*12 чел.*2 раза	4800 руб.
3.3 Ужин	200 руб.*12 чел.*1 раза	2400 руб.
		Итого: 9000 руб.
4. Тренировочные услуги		
4.1 Обучение технике скалолазания	500 руб.*10 чел.	5000 руб.
		Итого: 5000 руб.
5. Заработная плата		
5.1 Инструктор-проводник	850 руб.*7 часов 1000 руб.*14 часов	5950 руб. 14000 руб.
5.2 Отчисления с фонда оплаты труда 27,1%	40.1%	8000 руб.
5.3 НДФЛ 13%		
		Итого: 27 950 руб.
6. Страховка	400руб.*12 чел.	4800 руб.
		Итого: 4800 руб.
7. Туристское снаряжение	600 руб.*10 чел.	6000 руб.
		Итого: 6000 руб.
Прямые расходы: 86 950 руб.		
8. Косвенные расходы	5% от прямых расходов	4347 руб.
9. Себестоимость	86 950 руб. + 4347 руб.	91 297 руб.
10. Прибыль	8% от себестоимости	7304 руб.
11. Доход	86950 руб. + 7304 руб.	94 254 руб.
12. Налоги	6% от дохода	5655 руб.
13. Стоимость на группу	94254 руб. + 5655 руб.	99 909 руб.
14. Стоимость на одного человека	(94254 руб. + 5655 руб.)/ 10 чел.	9991 руб.

Источник: [исследование автора]

Приложение 3

ИНСТРУКТАЖ

По технике безопасности во время лазания на естественном рельефе

- Скалолазание – вид экстремального туризма, связанный с риском для здоровья и жизни участников тура, по этому необходимо внимательно слушать инструктора-проводника, на протяжении всего времени тура;

- Инструктор – проводник обязан показать как правильно нужно передвигаться по скалам;
- Лазать по скалам можно только в снаряжении выданном инструктором – проводником;
- Запрещается лазать без страховки на высоту более чем 1,5 метра от земли;
- Запрещается во время лазания есть или жевать жвачку;
- Запрещается лазать с украшениями на руках (кольцами, браслетами);
- Запрещается лазать с предметами, которые могут упасть вниз (телефоны, фотоапараты и другие не закрепленные предметы);
- Запрещается отвлекать и толкать инструктора – проводника во время страховки;
- Запрещается сидеть спиной близко к скальному массиву, особенно во время того как другие туристы лазают по скалам;
- Запрещается дергать свободную страховочную веревку;
- Запрещается трогать специальные страховочные устройства на висящие скальном массиве (оттяжки, шлямбурные «уши», карабины);
- Запрещается намеренно портить туристское снаряжение;
- Запрещается лазать с распущенными длинными волосами;
- Запрещается находится под лезущим участником группы;
- Запрещается намеренно разрушать скалы, отламывать от них какие-либо части, камни, крючья и т.п., а так же сбрасывать их вниз;
- При отрыве камня от скалы во время лазания обязательно громко крикнуть команду «Камень!», лезущий человек должен попытаться удержать оторванный камень;
- Запрещается оставлять мусор, писать на скалах, ломать ветки деревьев, портить их кору, уничтожать растительность;
- Перед лазанием инструкторы-проводники самостоятельно вщелкнут вас в страховочные веревки;

- При завершении лазания необходимо взять веревку двумя руками и отталкиваться от скалы двумя ногами дальше инструктор – проводник вас спустит на веревке самостоятельно;
- При лазании с верхней страховкой веревка должна находиться у вас между рук;
- Инструктор – проводник после отведенных вам 25 минут на преодоление трассы, должен будет вас спустить со скалы если вы еще не финишировали;
- Если во время лазания ухудшается погода инструктор - проводник будет вынужден вас спустить с трассы;
- Инструктор – проводник обеспечит вам помощь в преодолении любой подготовленной для данного тура трассы;
- Вы обязаны пройти 30-минутную физическую подготовку (разминку), в противном случае инструктор – проводник может не допустить вас до лазания по скалам;
- При получении какой либо травмы немедленно обратитесь к инструктору проводнику, даже во время того когда он осуществляет страховку другого участника группы;
- Если вам требуется снять скалолазное снаряжение обратитесь к инструктору проводнику;
- Если вы пролезли одну из трасс, то выберите другую и встаньте в очередь;
- Если во время лазания вы устали, сообщите об этом инструктору - проводнику по вашему желанию он может либо спустить вас с трасы, либо подержать на страховке пока вы не отдохнете однако учтите, что у вас на лазание и отдых есть 25 минут после истечения данного времени инструктор-проводник вас в любом случае спустит на веревке вниз;

Приложение И
Паспорт туристского маршрута
«Climb tour»

1.1	Субъект РФ	Приморский край
1.2	Муниципальные образования(ГО, МР) по которым проходит маршрут	Владивостокский ГО, Партизанский МР

1.3	Тип маршрута	Кольцевой
1.4	Вид маршрута	Экстремальный
1.5	Форма организации по категории потребителей	Смешанная
1.6	Пункт начала маршрута	г. Владивосток
1.7	Пункт окончания маршрута	г. Владивосток
1.8	Перечень географических точек следования по маршруту	г.Владивосток, с.Екатериновка
1.9	Объекты показа на маршруте (краткое описание)	1.Массив Пржевальского- Массив представляет собой гряду древнейших рифов возрастом 220-250 миллионов лет. На данном массиве будет осуществляться лазание по скалам
1.1	Продолжительность маршрута	2 дня/1 ночь
1.1	Разработчик маршрута(телефон,Е-mail)	Ханаш Никита Витальевич, студент ДВФУ Направления подготовки «Туризм» Тел.89149722898 E-mail: nekitsw@mail.ru

Информация о туристском маршруте

1..Категория потребителей

1.1	Категория туристов на маршруте	Туристский маршрут предназначен для туристов от 16 лет, лицам нуждающимся в лечении и постоянном врачебном наблюдении путешествовать по данному туристскому маршруту крайне не рекомендуется
-----	--------------------------------	--

1.2	Размер группы	Максимальный	10+2
		Минимальный	8+2

2. Ограничения по временным, погодным и прочим условиям

2.1	Периоды функционирования	Сентябрь
2.2	Ограничения о погодным условиям	Тур может быть отменен в связи с неблагоприятными погодными условиями
2.2	Необходимость регистрации в службах МЧС	Есть

3. Транспортные условия

3.1	Способ передвижения	Автобусный
3.2	Вид транспорта	Арендуемый туристским предприятием
3.3	Комфортность	Средняя
3.4	Наличие специальных требований к транспорту	Есть, наличие необходимого количества места в соответствии с количеством туристов в группе

4. Услуги питания

4.1	Организация питания	Питание организовано инструкторами, приготовление пищи будет производиться в лагере на газовой плите.
-----	----------------------------	---

5. Услуги размещения


5.1	Услуги размещения	Палаточный лагерь
5.1	Источник оплаты услуг средства размещения	Входит в общую стоимость тура

6. Персонал

6.1	Требуемый персонал	2 инструктора- проводника
6.1	Наличие стандартов работы персонала	Есть (Приложение Д)

Приложение К

Подготовленные трассы для туристов



Приложение Л

Складной компостирующий туалет Separett Camping 1165



Складной компостирующий туалет Separett Camping 1165 с торфяным накопителем. Торфяные наполнители предназначены для переработки отходов в компост. Они имеют рыхлую текстуру, которая поглощает влагу и способствует разложению твердых отходов, при этом происходит нейтрализация запаха. После использования отходы необходимо зарыть в яму. Биотуалеты для походов отличаются от аналогичных устройств, прежде всего, компактными размерами – высота – до 40 см, ширина до 50 см.

Приложение М

Туристский умывальник Solar camp shower



Туристский умывальник Solar camp shower. Вмещает в себя 20 литров воды.

Приложение Н
Вопросы к викторине

Викторина по теории скалолазания

1. Какие виды страховки бывают?

- а) верхняя
- б) боковая
- в) нижняя
- г) воздушная
- д) гимнастическая

2. Траверс это?

- а) направление вверх
- б) движение перпендикулярное подъему/спуску
- в) движение вниз

3. Что такое скальники?

- а) это такие камни
- б) специальная обувь для лазания
- в) животные, живущие в скальных трещинах
- г) большие валуны, по которым лазают скалолазы

4. Что такое зацеп?

- а) это когда на одежде появляется вытянутая нитка
- б) такая штука, чтобы за нее цепляться
- в) спортивный снаряд для скалолазания в виде искусственно созданного камня различной величины и формы

5. Что такое гимнастическая страховка?

- а) это когда под вами находится гимнастический мат

- б) когда лезущего страхует руками и собственным телом напарник, стоящий под ним
- в) когда тебя привязывают к веревке и страхуют страховочным устройством
- г) то, что используют гимнасты

6. По каким основным видам лазания проходят соревнования?

- а) трудность и скорость
- б) боулдеринг
- в) все три вида
- г) джампинг

7. Что такое «эталонка»?

- а) это такая майка, в которой участвуют на соревнованиях
- б) специальная лента, которой измеряют расстояние
- в) это стандартизированная трасса для соревнований на скорость

8. Что такое TOP?

- а) обозначение финиша в трудности и в боулдеринге.
- б) это часть названия программы про автомобили
- в) это когда сильно стучишь ногами при лазании

9. Что такое BONUS?

- а) промежуточный финиш в боулдеринге
- б) африканское блюдо из бананов
- в) приз

Приложение О

Приз участникам тура

Всем участникам тура по прибытию во Владивосток будет выдана памятная эмблема связанная со скалолазанием.



Приложение II
Приз участникам викторины

Брелок в виде карабина, как символ скалолазания

