

Министерство науки и высшего образования Российской Федерации
федеральное государственное бюджетное образовательное учреждение высшего образования
«Иркутский государственный университет»
(ФГБОУ ВО «ИГУ»)

Географический факультет

Кафедра географии, картографии и
геосистемных технологий

Допускается к защите

Зав. кафедрой, д-р. геогр. наук

_____ Т. И. Коновалова

« ____ » июль 2020 г.

ВЫПУСКНАЯ КВАЛИФИКАЦИОННАЯ РАБОТА БАКАЛАВРА
по направлению 05.03.02 «ГЕОГРАФИЯ»
Профиль «ОБЩАЯ ГЕОГРАФИЯ»

**ТЕРРИТОРИАЛЬНАЯ ОРГАНИЗАЦИЯ СОЦИАЛЬНОЙ
ИНФРАСТРУКТУРЫ ЗАЛАРИНСКОГО РАЙОНА
ИРКУТСКОЙ ОБЛАСТИ**

Рецензент: канд. геогр. наук

_____ Г.Б. Дугарова

Нормоконтролёр:

_____ Л.А. Пичинина

Студент 4 курса очного отделения,

Группа 6411-ДБ

_____ Е. С. Михайлова

Руководитель: канд. геогр. наук

_____ Ю.М. Зеленюк

Работа защищена:

« ____ » июля 2020 г.

С оценкой _____

Протокол № _____

Иркутск 2020

СПРАВКА

о результатах проверки текстового документа на наличие заимствований

Проверка выполнена в системе Антиплагиат.ВУЗ

Автор работы	Михайлова Е. С.
Подразделение	Географический факультет
Тип работы	Выпускная квалификационная работа
Название работы	ТЕРРИТОРИАЛЬНАЯ ОРГАНИЗАЦИЯ СОЦИАЛЬНОЙ ИНФРАСТРУКТУРЫ ЗАЛАРИНСКОГО РАЙОНА ИРКУТСКОЙ ОБЛАСТИ
Название файла	ВКР Михайлова.docx
Процент заимствования	12.92 %
Процент самоцитирования	21.34 %
Процент цитирования	11.42 %
Процент оригинальности	54.33 %
Дата проверки	15:54:16 26 июня 2020г.
Модули поиска	Модуль поиска ИПС "Адилет"; Модуль выделения библиографических записей; Сводная коллекция ЭБС; Модуль поиска "Интернет Плюс"; Коллекция РГБ; Цитирование; Модуль поиска переводных заимствований; Модуль поиска переводных заимствований по elibrary (EnRu); Модуль поиска переводных заимствований по интернет (EnRu); Коллекция eLIBRARY.RU; Коллекция ГАРАНТ; Модуль поиска "ИГУ"; Коллекция Медицина; Диссертации и авторефераты НББ; Модуль поиска перефразирований eLIBRARY.RU; Модуль поиска перефразирований Интернет; Коллекция Патенты; Модуль поиска общеупотребительных выражений; Кольцо вузов
Работу проверил	Макаров Алексей Александрович ФИО проверяющего
Дата подписи	<div style="display: flex; justify-content: space-between;"><div style="width: 60%;"></div><div style="width: 35%; text-align: right;">Подпись проверяющего</div></div>

Чтобы убедиться в подлинности справки, используйте QR-код, который содержит ссылку на отчет.



Ответ на вопрос, является ли обнаруженное заимствование корректным, система оставляет на усмотрение проверяющего. Предоставленная информация не подлежит использованию в коммерческих целях.

Реферат

Выпускная квалификационная работа 46 с., 12 рис., 1 табл., 19 источников, 2 прил.

СОЦИАЛЬНАЯ ИНФРАСТРУКТУРА, СИСТЕМА
ЗДРАВООХРАНЕНИЯ, СИСТЕМА ОБРАЗОВАНИЯ, ОБЪЕКТЫ
ФИЗИЧЕСКОЙ КУЛЬТУРЫ И СПОРТА, ЗАЛАРИНСКИЙ РАЙОН.

Выпускная квалификационная работа направлена на изучение социальной инфраструктуры Заларинского района Иркутской области, которое осуществлялось на основе полевых и статистических исследований, анализа нескольких иерархических уровней: 1) отдельных поселений, 2) низовых систем поселений, 3) систем сельских поселений, расположенных в пределах основной зоны транспортной доступности, 4) муниципальных образований.

Объект исследования: Заларинский район Иркутской области.

Цель - рассмотреть особенности территориальной организации социальной инфраструктуры, складывающейся в географических и социально-экономических условиях конкретной территории.

Информационной базой для исследования послужили данные Федеральной службы государственной статистики, Всероссийской переписи населения 2010 г., итогового отчета по образованию администрации Заларинского района, муниципальных программ здравоохранения, спорта и молодежной политики Заларинского района Иркутской области.

Содержание

Введение	4
1 Социальная инфраструктура как территориальная система района	6
2 Условия территориальной организации социальной инфраструктуры в Заларинском районе Иркутской области	10
3 Территориальная организация социальной инфраструктуры Заларинского района Иркутской области	16
3.1 Территориальная структура системы образования	16
3.2 Объекты физической культуры и спорта	20
3.3 Территориальная организация здравоохранения	24
3.4 Территориальная организация социальной инфраструктуры Заларинского района Иркутской области	29
Заключение	32
Список использованных источников	34
Приложения	37

Введение

Развитие социальной инфраструктуры является одной из важнейших задач современного общества. Количественные и качественные показатели деятельности отраслей сферы обслуживания во многом определяют качество жизни человека, но и они, в свою очередь, зависят от человеческого фактора и формируются под его влиянием, то есть от потребностей, запросов и материальных возможностей человека. Эффективная территориальная организация социальной инфраструктуры может способствовать сглаживанию различий в уровне жизни между районами, городскими и сельскими поселениями, отдельными социальными группами населения. Однако изменения, произошедшие в стране в последние годы: оптимизация сети медицинских и образовательных учреждений, усиление расслоения россиян по величине реального дохода и др., создали условия для упрощения структурной и территориальной организации социальной инфраструктуры, особенно в сельской местности. Поэтому изучение социальной инфраструктуры аграрных районов Иркутской области является актуальной темой исследования.

Цель: рассмотреть особенности территориальной организации социальной инфраструктуры, складывающейся в географических и социально-экономических условиях конкретной территории.

Для достижения поставленной цели в работе были определены следующие задачи:

- 1) рассмотреть понятия «социальная инфраструктура», «территориальная структура», «территориальная организация»;
- 2) выявить факторы, влияющие на формирование и развитие социальной инфраструктуры Заларинского района Иркутской области;
- 3) изучить особенности отраслевых территориальных систем и провести комплексный анализ территориальной организации социальной инфраструктуры Заларинского района;

4) картографически отобразить территориальные системы обслуживания, используя программу QGis 3.4.

Объект исследования: Заларинский район Иркутской области.

Предмет исследования: территориальная организация социальной инфраструктуры Заларинского района Иркутской области

Методы исследования: статистический, картографический, литературный, полевой.

Информационной базой для исследования послужили данные Федеральной службы государственной статистики, Всероссийской переписи населения 2010 г., итогового отчета по образованию администрации Заларинского района, муниципальных программ здравоохранения, спорта и молодежной политики Заларинского района Иркутской области.

1 Социальная инфраструктура как территориальная система района

В современном мире одним из основных критериев оценки экономики страны, региона или населенного пункта является инфраструктура – совокупность отраслей, объектов, сооружений, обеспечивающих общие условия производства, необходимые для эффективного развития экономики в целом и повседневного проживания людей на любой территории [1].

В общем, понятие социальной инфраструктуры на сегодняшний день не имеет точной трактовки, так как существуют различные критерии отнесения к ней отдельных отраслей.

Выделяют два основных подхода в обосновании понятия социальной инфраструктуры: материально-вещественный и деятельностный [2]. В первом подходе представляются общие условия, обеспечивающие жизнедеятельность населения и создающиеся совокупностью материально-вещественных элементов различных отраслей. Во втором подходе существует понятие о роли понимания деятельности по оказанию социальных услуг как конечного результата функционирования социальной инфраструктуры.

Чаще всего, социальную инфраструктуру определяют, как совокупность отраслей и предприятий, функционально обеспечивающих нормальную жизнедеятельность населения [4]. В состав входят объекты социально-культурного назначения, вся сфера жилищно-коммунального хозяйства, предприятия и организации здравоохранения, образования, дошкольного воспитания; предприятия и организации, связанные с отдыхом и досугом; розничная торговля, общественное питание, спортивно-оздоровительные учреждения, пассажирский транспорт и связь и объекты культуры и искусства, (рис. 1.1) [5].



Рисунок 1.1 – Состав социальной инфраструктуры

Многообразные социальные потребности населения удовлетворяются широким набором услуг, которые предоставляются как на основе рыночных условий (оплачиваются потребителями), так и нерыночных (оплачиваются из бюджета) или их сочетанием. Факторы и условия, влияющие на территориальную структуру объектов первой группы услуг, обеспечиваются рыночными механизмами и зависят от уровня доходов населения, урбанизации и т. д. Преимущественно нерыночные потребительские услуги (образование, здравоохранение, социальное обеспечение, частично спорт и культура) формируются административными механизмами. На объектах данной социальной инфраструктуры, оказывающих нерыночные потребительские услуги, сделан акцент в работе [6].

Под территориальной структурой хозяйственного комплекса понимают совокупность взаиморазмещенных и соединенных отдельных отраслей хозяйства, которые находятся в сложном взаимодействии [7]. Данная совокупность нередко ассоциируется с социальной инфраструктурой, территориальная организация которой напрямую зависит от специализации и характера деятельности учреждения, материального достатка потребителя услуг и от места расположения учреждения. На рациональную

организованность социальной инфраструктуры влияет также фактор частоты использования услуги (табл.1.1).

Таблица 1.1 – Дифференциация учреждений сферы обслуживания населения по частоте пользования их услугами [8]

Типы учреждений по частоте пользования их услугами	Частота пользования их услугами	Примеры учреждений сферы обслуживания этого типа
Повседневные	Ежедневно или почти ежедневно	Продуктовые магазины, детские сады, школьные учебные заведения, пассажирский транспорт, жилищно-коммунальные хозяйства и др.
Периодические	Несколько раз в месяц	Парикмахерские, косметические салоны, прачечные, химчистки, кинотеатры, предприятия общественного питания низкого класса, библиотеки
Эпизодические	Нерегулярные услуги несколько раз в год и реже	Специализированные магазины по продаже предметов длительного пользования, одежды и обуви, мастерские и ателье по их ремонту, туристические агентства и учреждения, театры, музеи, рестораны

Под территориальной организацией социальной сферы рассматривается совокупность процессов или действий по размещению объектов социальной инфраструктуры. Данная совокупность находится в прямой зависимости от нескольких важных факторов: формы расселения, развития транспортной сети, близости к городам. Исходя из этого, большую роль в территориальной организации социальной инфраструктуры играют города или районные центры, которые совмещают в себе функции управления и концентрации большей части обслуживающих организаций. Поэтому доступность районных центров позволяет сделать вывод о степени рациональной организации территории района [9].

Как и другие понятия в географии, понятие территориальной организации характеризуется двойственностью: с одной стороны, оно фиксирует современное состояние, с другой - включает в себя процесс развития. Изменения в территориальной организации сферы обслуживания могут быть вызваны как изменениями в самой организации, обладающей сложной структурой с внутренними и внешними взаимосвязями, так и изменениями, связанными с динамикой населения, расселения и другими факторами развития территории.

2 Условия территориальной организации социальной инфраструктуры в Заларинском районе Иркутской области

Заларинский район – муниципальное образование на юго-западе Иркутской области, основанное в 1925 году. Включает в себя 15 муниципальных образований, из них 13 сельских и 2 городских. Административный центр – посёлок Залари. Общая площадь района составляет 7617 км² [10].

Географическое положение района выгодное, через его территорию проходит Транссибирская железнодорожная магистраль и автомобильная дорога Красноярск – Иркутск. Основу рельефа района составляет Иркутско-Черемховская равнина (северо-восточная часть), на юго-западе – вытянутые горы Восточного Саяна, которые занимают треть площади района, территории. Район пронизан водными бассейнами рек Тагна, Хор-Тагна, Унга и Заларинка. Расстояние от п. Залари до Иркутска по автодороге составляет 202 км. Район граничит на северо-западе с Зиминским, на северо-востоке с Нукутским и Аларским, на юге с Черемховским районами, на юго-западе с Республикой Бурятия.

Климат – резкоконтинентальный. Район обладает месторождениями каменного угля и соли. Значительно снижает себестоимость продукции близкое залегание угля к поверхности, который добывается в районе открытым способом. Среди нерудных полезных ископаемых, которые обнаружены и выявлены на настоящее время, особое место занимает Тыретское месторождение каменной соли, мощность которого составляет 593 млн т. [11].

Структура земельного фонда района: 68,8 % территории занимают леса, 17,8 % сельскохозяйственные угодья, на болота приходится 5,4 %, водные объекты – 0,7 %. Доля непродуктивных земель составляет 7,1 % от площади района. Под дорогами занято 0,24 % территории района [10].

История Заларинского района началась в начале XVIII века, когда на земли севернее Иркутска переселились казаки и крестьяне. Считается, что

строительство первоначального поселка Залари было завершено приблизительно к 1730 году. Первоначально, на территорию Заларинской волости отправляли в политические и уголовные ссылки, важную роль жители волости играли и в строительстве Транссибирской железной дороги и железнодорожной станции Залари. Одним из значимых событий района является визит Николая II в 1891 году, который на тот момент был еще цесаревичем. Такое важное событие ознаменовалось строительством в п. Залари парка с часовней, названного в честь императора. Со временем значение района заметно возросло, именно Залари стал лидером в обеспечении сельскохозяйственными товарами соседних промышленных районов Иркутской области.

Численность населения Заларинского района на 2017 год составила 27733 человек. За последние годы численность населения района уменьшается (рис. 2.1).

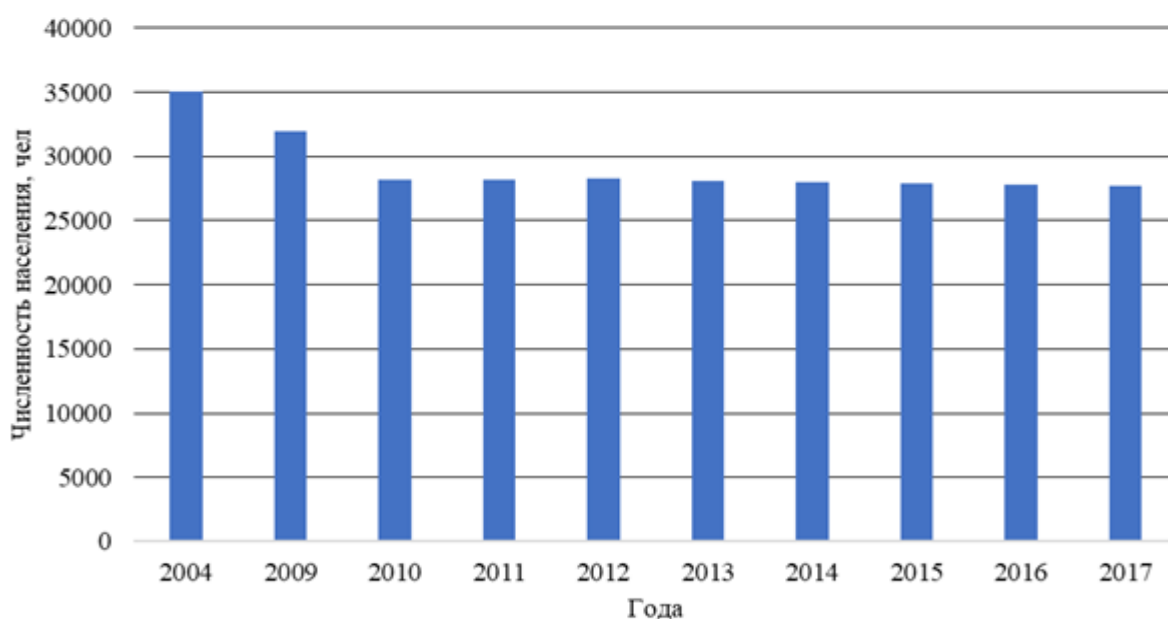


Рисунок 2.1 – Динамика численности населения Заларинского района по данным Федеральной службы государственной статистики по Иркутской области [14]

Основной причиной снижения численности населения служит миграционный отток трудовых ресурсов, чаще всего молодых людей в возрасте

от 20 до 35 лет. Это объясняется нехваткой рабочих мест и не желанием молодого населения оставаться в районе после получения образования.

В структуре населения преобладает женское: на 1000 мужчин приходится 1080 женщин. Отношение сельского и городского населения района составляет 1:1, то есть на 50% сельских жителей приходится 50% городских. Численность работающего населения Заларинского района составляет 8 тыс. 525 человек. Ведущее положение стабильно занимают занятые в материальном производстве, сельском хозяйстве и бюджетной сфере района. Неработающее население занято в личном и домашнем подсобном хозяйстве. Средняя заработная плата по району составила 24 000 рублей [10].

Основную долю промышленности Заларинского района составляет добывающая промышленность, на нее приходится примерно 63,3 % объёма производства товаров. Главным производством, формирующим экономическую основу района, является ОАО «Тыретский Солерудник», который расположен в п. Тыреть.

Деятельность сельского хозяйства базируется на шести предприятиях: цехе Веренском СПК «Окинский», ЗАО «Новочеремховское», ОАО «Троицкое», СПК «Тыретский», ОАО «Заларинскагропромснаб», ОАО «Восход»; 32 крестьянско-фермерских хозяйствах и 5 сельскохозяйственных потребительских сбытовых кооперативах. Кроме того, в районе насчитывается 4805 личных подсобных хозяйств [11].

На сегодняшний день в структуре экономики Заларинского района преобладающую роль играют малые предприятия. Они характеризуются более низкой потребностью в стартовом капитале, высокой степенью ликвидности, способностью к быстрой переориентации своей деятельности, легче идут на коммерческий риск.

В районе сфера малого бизнеса представлена 547 субъектами, в том числе 52 малыми предприятиями. В малом предпринимательстве работают 2 тыс. 100 человек, включая наемных работников, что составляет 21,4 % трудоспособного населения, занятого в экономике района. Предприятия торговли и

общественного питания составляют основу малого предпринимательства района, что составляет 61% от общей численности предприятий [10].

На территории Заларинского района большое количество учреждений культуры. Они представлены 37 центрами и домами досуга, 31 библиотеками, двумя детскими музыкальными школами, расположенными в поселках Залари и Тыреть, районным краеведческим музеем. Кроме этого, при Комитете по культуре действуют два центра: Центр по работе с молодежью и Центр профилактики наркомании.

В состав Заларинского района входят территории пятнадцати муниципальных образований (таблицы Б.1). На территории района существует несколько форм расселения и типов населенных пунктов: городские и рабочие поселки (7% от всех населенных пунктов); сельские поселения – деревни и села (59%); временные поселения – заимки и участки, блокпосты (32%). К поселкам городского типа относят населенные пункты, численность населения которых не менее 3000 человек и доля незанятых сельским хозяйством составляет 85%. К сельским поселениям относят населенные пункты с численностью населения от 50 до 2000 человек, чаще всего население занято в сельском и лесном хозяйстве. Всего насчитывается 71 населенный пункт. Поселками городского типа на территории района являются п. Залари с численностью населения 9600 человек и п. Тыреть Первая с численностью населения 3855 человек. Сельские поселения на территории района преобладают количеством (69). Селами называют населенные пункты с численностью жителей от 1000 до 2000 тысяч человек, занятых в сельском хозяйстве и промыслах. Деревней, чаще всего, является населенный пункт с несколькими десятками или сотнями человек. Основу экономики деревни составляет сельское хозяйство и промысел. В составе района насчитывается 14 сел и 28 деревень. На втором месте по количеству находятся временные поселения. Заимка – это, как правило, населенный пункт с численностью населения до 100 человек. На территории района заимками являются Мамуркова, Замазчикова, Шабалина, Щербакова. В составе района присутствует 20 населенных пунктов – участков, относящиеся к

временным поселениям с численностью населения от 0 до 100 человек. (рис. 2.2, 2.3).

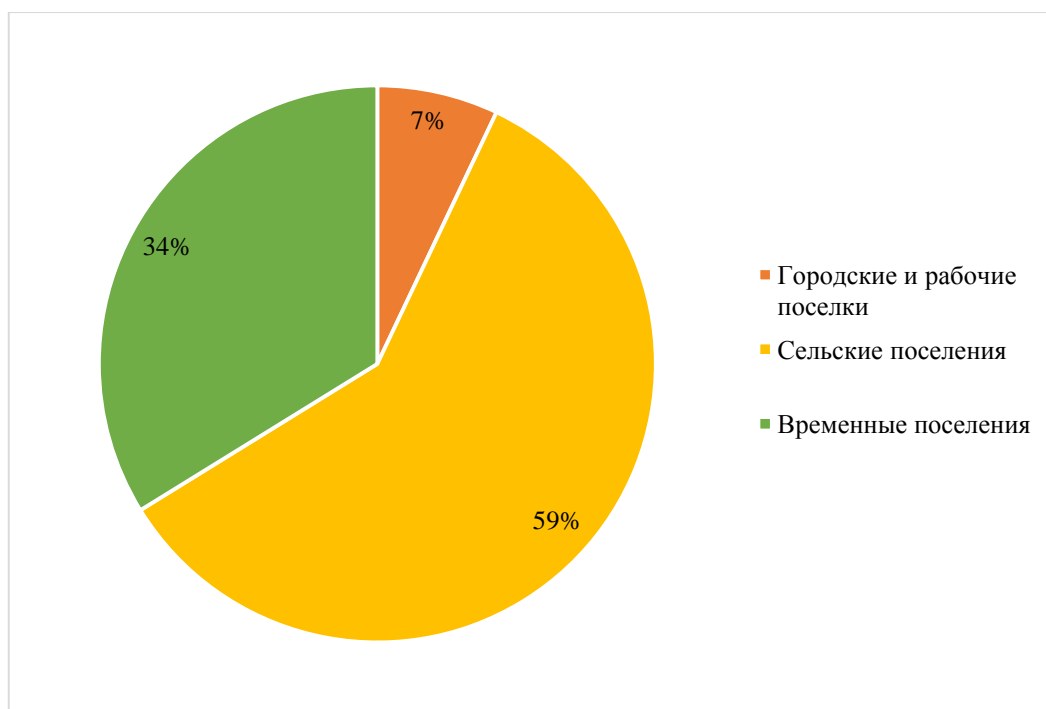


Рисунок 2.2 – Типы расселения населения Заларинского района (доля от общего количества населенных пунктов) по данным Всероссийской переписи населения 2010 г. Федеральной службы государственной статистики [14]

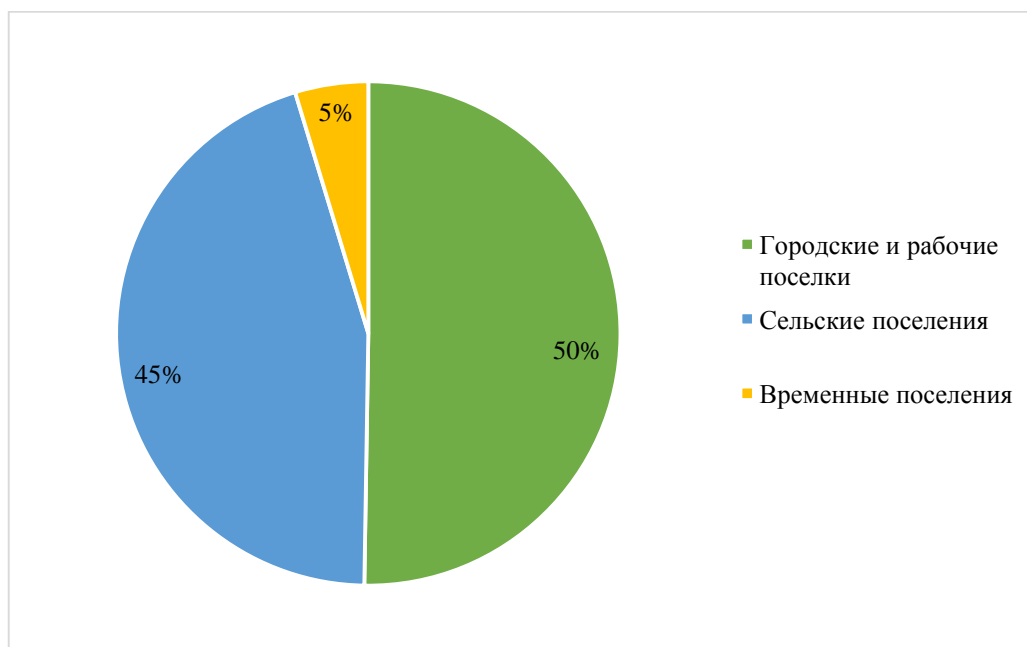


Рисунок 2.3 – Типы расселения населения Заларинского района (доля от общей численности населения района) по данным Всероссийской переписи населения 2010 г. Федеральной службы государственной статистики [14]

Особенностью расселения населения района является то, что большая часть населенных пунктов расположена на северо-востоке района, вблизи железнодорожных путей и автомагистралей, на юге и юго-западе Заларинского района отсутствуют поселения (рисунок Б.1).

Основу транспортной инфраструктуры района составляют железные и автомобильные дороги. На Транссибирской магистрали находятся Залари, Тыреть Первая, Делюр, Щеглаева, Мамуркова, Ханжиново, Бажир, Хотхор, Горячий Ключ и Владимир. От общего количества населенных пунктов района железнодорожным транспортом обеспечено 14 % поселений. Все населённые пункты имеют автомобильные дороги, однако, только 67 % дорог с твердым покрытием.

Таким образом, на организацию социальной инфраструктуры Заларинского района влияют следующие факторы и условия развития:

1) Заларинский район – аграрно-индустриальный район Иркутской области. Основу экономики составляют предприятия сельского хозяйства, промышленности и сферы услуг. Половина населения района проживает в поселках городского типа.

2) В районе наблюдается процесс депопуляции населения. Несмотря на естественный прирост, миграционная убыль его превышает. Депопуляция наиболее выражена в малых и средних населенных пунктах и способствует деформации половозрастной структуры населения в сторону старших возрастных групп.

3) На территории района находится 71 населенный пункт, большая часть населенных пунктов (69) являются сельскими. Доля малых сел (численностью менее 100 чел.) в общем количестве сельских поселений достаточно велика – 48 %, и они имеют высокую территориальную рассредоточенность, однако в них проживает всего 8 % сельского населения района.

4) Транспортная доступность районного центра обслуживания для населенных пунктов Заларинского района невысока: средний показатель по

району – 38 км, для 22 населенных пунктов – более 50 км, для 26 – от 20 до 50 км, при этом только 67 % дорог имеют твердое покрытие.

3 Территориальная организация социальной инфраструктуры Заларинского района Иркутской области

Социальная инфраструктура Заларинского района включает в себя объекты здравоохранения (больницы, врачебные амбулатории, фельдшерские пункты, патологоанатомическое бюро, женская консультация и санитарно-эпидемиологическая служба), объекты образования (детские сады, школы, учреждение средне-профессионального образования), объекты общественного питания (кафе, рестораны), объекты культуры и искусства (дома детского творчества, детские школы искусств, библиотеки).

На территории района представлены также объекты социальной инфраструктуры, расположенные только в районном центре: объекты социального обслуживания населения (Управление социальной защиты Заларинского района), и объекты культуры и искусства (Краеведческий районный музей).

В данной работе рассматриваются объекты социального обслуживания, относящиеся преимущественно к учреждениям, оказывающим нерыночные потребительские услуги населению (образование, здравоохранение, физическая культура и спорт).

3.1 Территориальная структура системы образования

Система образования Заларинского района включает в себя: 18 дошкольных муниципальных общеобразовательных учреждений, 19 начальных школ, 7 основных общеобразовательных школ, 15 средних общеобразовательных школ и 2 учреждения дополнительного образования детей. Кроме того, на территории муниципального образования находятся областные государственные образовательные учреждения для детей – сирот и детей, оставшихся без попечения родителей, детские дома с. Хор – Тагна, д. Тунгуй. Учреждением средне-профессионального образования является Заларинский агропромышленный техникум (рис. 3.1) [9].

Наибольшую долю в образовательных учреждениях района составляют начальные школы, дошкольные муниципальные образовательные учреждения и средние общеобразовательные школы. Прослеживается неравномерность распределения образовательных организаций по территории района. Наибольшее количество учебных заведений находится в районном центре – пгт. Залари, здесь сосредоточены все типы обучения от дошкольного до средне-профессионального. Наименьшее количество учебных заведений наблюдается в Черемшанском и Новочеремховском муниципальных образованиях (рисунок 3.3).

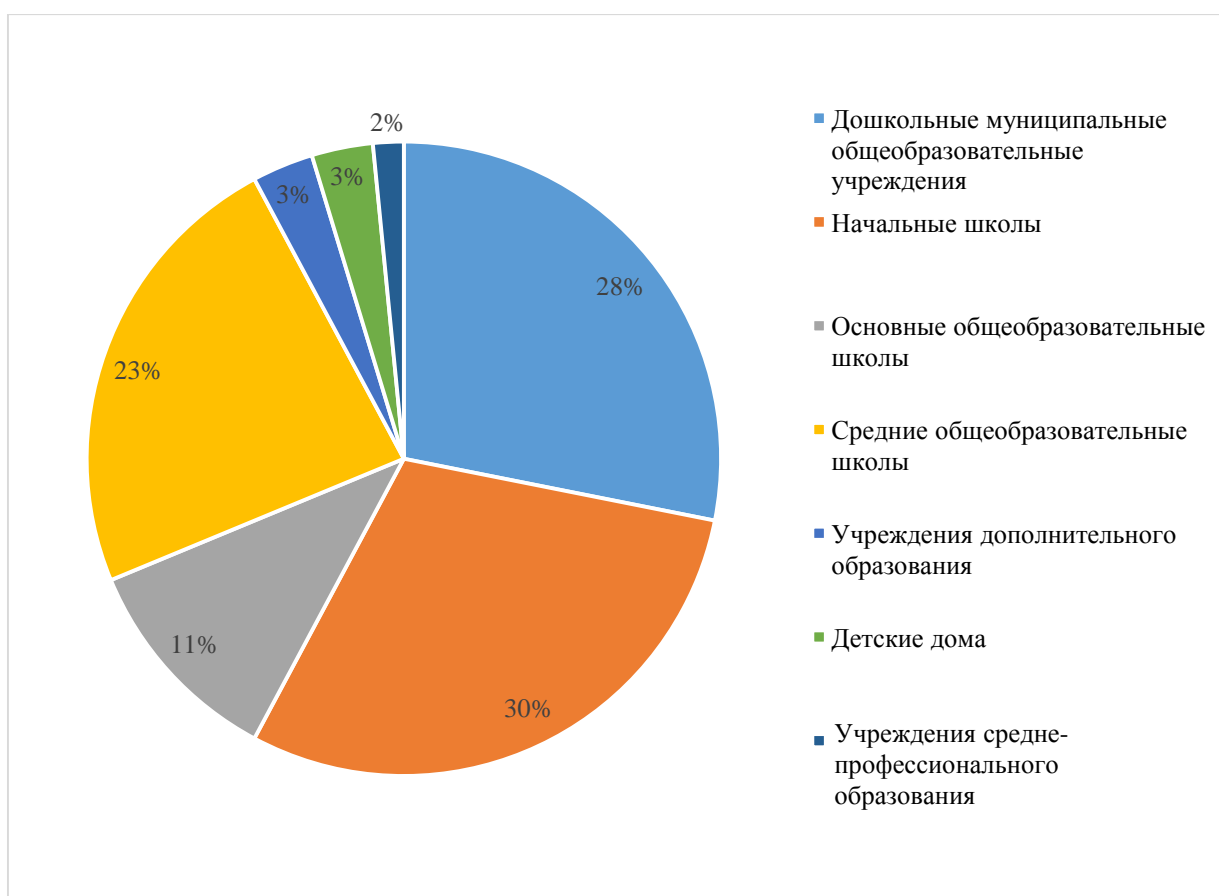


Рисунок 3.1 – Система образования Заларинского района по данным Итогового отчета о результатах анализа состояния и перспектив развития системы образования за 2017 год [10]

На территории Заларинского района осуществляется подвоз детей в 15 образовательных учреждениях. Распределение, чаще всего, осуществляется по принципу близости территории. Так, например, в МБОУ Заларинскую СОШ №1 производится подвоз обучающихся с сёл Минеево (12 км до пгт. Залари) и

Илганское (7 км до пгт. Залари), а в МБОУ Заларинской СОШ № 2 обучаются дети из п. Красного Поля (6 км до пгт. Залари), д. Багантуя (15 км до пгт. Залари) и с. Бажира (6 км до пгт. Залари).

Стоит отметить, что на территории района 5 учреждений: МОУ Мостовская начальная школа, МОУ Дагникская начальная школа, МБОУ Корсунгайская начальная школа, МБОУ Благодатненская начальная школа и МБОУ Николаевская начальная школа, находятся в консервации, причиной этого служит отсутствие на данных территориях детей школьного возраста.

Наибольшее количество детей Заларинского района сосредоточено в административных центрах крупных муниципальных образований (11% от общей численности населения района и 61% от общей численности детей в районе) (рис.3.2).

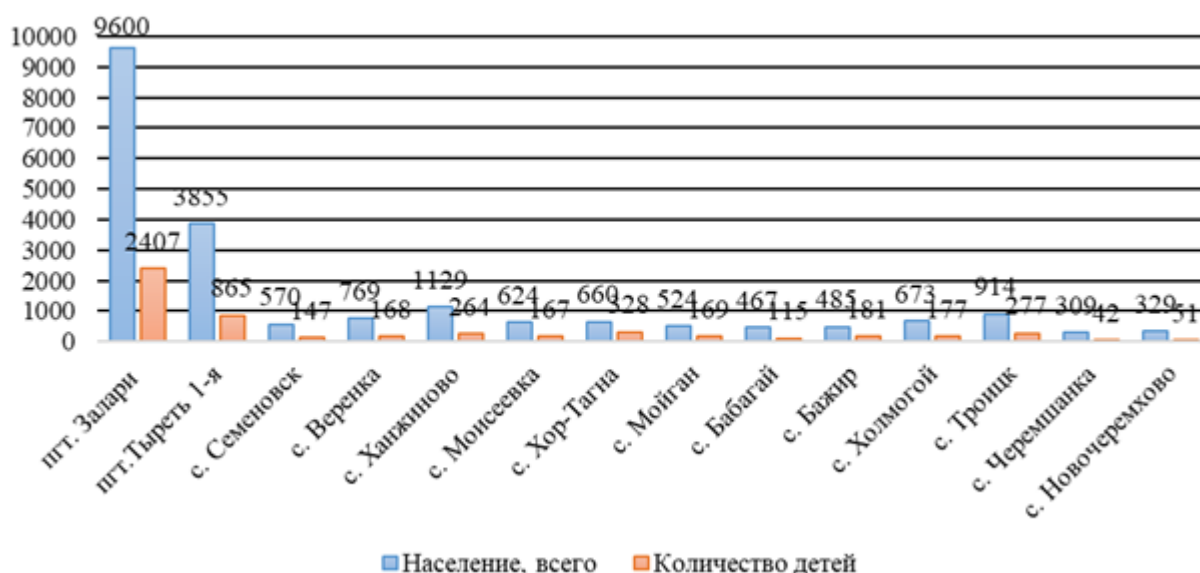


Рисунок. 3.2 – Количество детей от общей численности населения населенного пункта Заларинского района по данным Итогового отчета о результатах анализа состояния и перспектив развития системы образования за 2017 год [10]

В настоящее время в районе прослеживается положительная динамика развития учебных организаций. В 2016 году открылось новое здание МБОУ Заларинской СОШ № 1 на 520 мест. Здесь, по данным от 1 сентября 2018 года, обучается 968 человек. В 2017 г., после капитального ремонта, с введением дополнительной группы, открыт детский сад в с. Хор-Тагна. Также после

капитального ремонта открыты дополнительные группы в МБДОУ детский сад «Полянка» и вторая дошкольная группа при МБОУ Бабагайская СОШ. Стоит заметить, что в 2020 году планируется открытие нового здания МБОУ Заларинской СОШ № 2 на 600 мест.

Изменения, происходящие в территориальной структуре системы образования, отражают общую демографическую ситуацию в районе – депопуляцию населения. Несмотря на естественный прирост населения, типичный для большинства аграрных районов Иркутской области, миграционная убыль превышает естественный прирост. Депопуляция наиболее выражена в малых и средних населенных пунктах и способствует деформации половозрастной структуры населения в сторону старших возрастных групп. Поэтому в настоящее время пять объектов системы образования находятся в состоянии консервации. Увеличение количества объектов происходит за счет районного центра, обеспечивающего услугами школьного образования не только учащихся пгт, но и школьников из других муниципальных образований (МО) в ближайшей транспортной доступности. Таким образом, происходит увеличение концентрации учащихся в районном центре (61 % от общей численности детей в районе) и упрощение территориальной структуры.

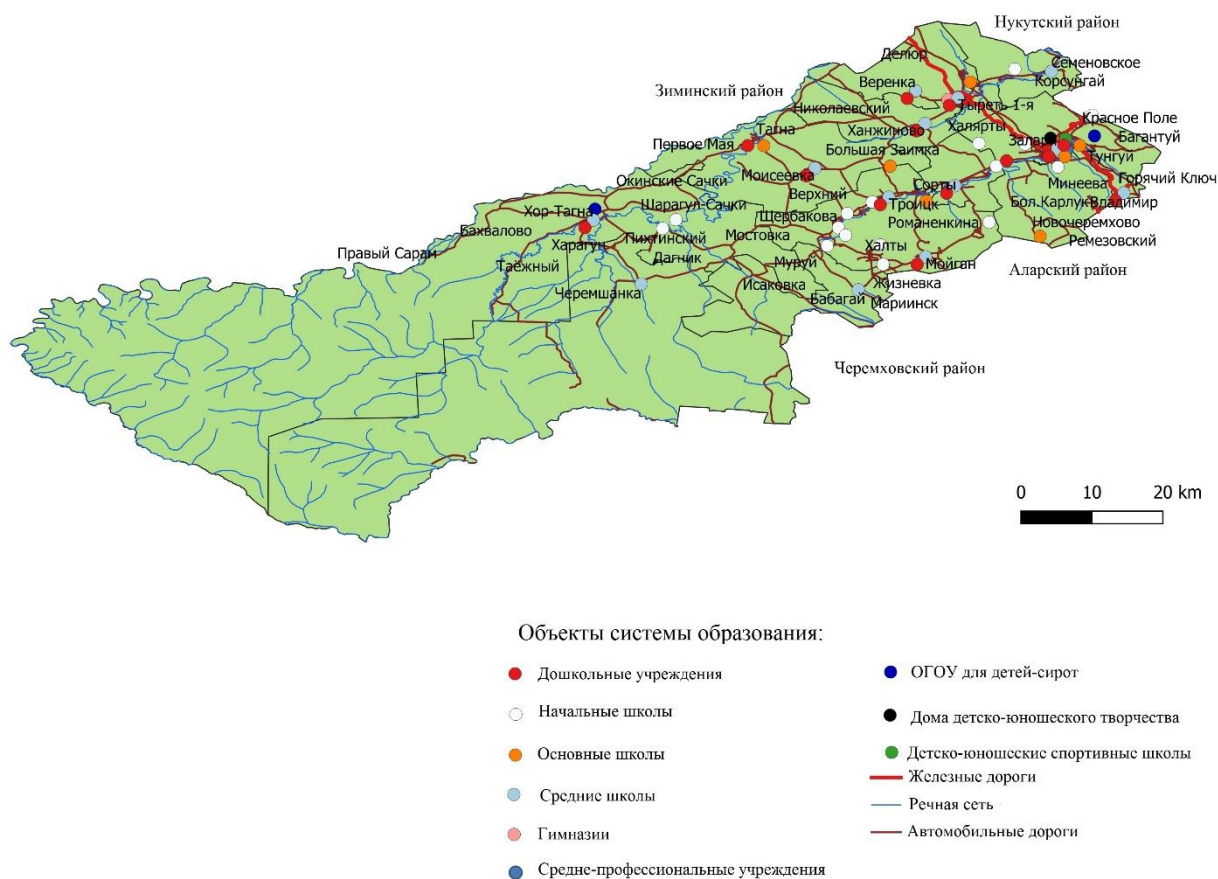


Рисунок 3.3 – Размещение объектов системы образования Заларинского района Иркутской области

В целом образовательные учреждения Заларинского района распределены по территории достаточно рационально (см. рисунок 3.3). В наиболее крупных населенных пунктах района сосредоточены образовательные учреждения практически всех ступеней. В более мелких населенных пунктах существуют лишь единичные организации, либо осуществляется подвоз детей в другие поселения.

3.2 Объекты физической культуры и спорта

Уровень развития и доступности спорта и физической культуры является заметным социальным фактором, определяющим общее качество и уровень комфортности среды обитания людей. При этом важнейшим фактором можно считать уровень доступности спортивных занятий вне зависимости от места проживания или уровня доходов.

Одна из главных функций объектов спорта и физической культуры – вовлечение населения в массовый и профессиональный спорт, приобщения различных слоев общества к физическим нагрузкам на постоянной основе и укреплении, тем самым, здоровья населения.

В последние годы стоит проблема ухудшения состояния здоровья населения; увеличения количества людей, употребляющих наркотики, злоупотребляющих алкоголем и пристрастившихся к курению. Наркоситуация в Заларинском районе оценивается как напряженная. В 2015 году количество человек, страдающих от наркозависимости составляло 127 человек, в 2016 году – 123 человека, в 2017 году – 119 человек.

К основным причинам, негативно влияющим на состояние здоровья, следует отнести снижение уровня жизни, ухудшение условий обучения, труда, отдыха и состояния окружающей среды, низкую устойчивую мотивацию к регулярным занятиям физической культурой и спортом.

За период 2018 года в районе в активные занятия физической культурой и спортом были вовлечены 6739 человек, что составляет 24% от общей численности населения. Из общего числа командными видами спорта заняты 2688 человек, тяжелой и легкой атлетикой – 738 человек, борьбой – 608 человек; шахматами и шашками – 481 человек, лыжными гонками занимаются 546 человек, пауэрлифтингом – 207 человек, гиревым спортом – 186 человек, настольным теннисом – 2844 человек, велоспортом – 125 человек, городошным спортом – 124 человека, дартцем – 143 человека, перетягиванием каната – 165 человек, фитнесом – 55 человек.

В систему спорта и физической культуры Заларинского района включены такие объекты как стадион с трибунами на 1500 человек, 27 спортивных площадок, 5 стадионов, 32 спортивных зала, лыжная база и хоккейным корт. В 2019 г. открылся бассейн, в первую очередь, ориентированный на школьников и находящийся в распоряжении Заларинской школы №2, а также Детско-юношеской спортивной школы (ДЮСШ), но пользоваться им смогут и другие

жители района. В 2019 году в районе начал функционировать физкультурно-оздоровительный комплекс на базе поселка Тыреть (таблица Б.1).

Основу спортивной деятельности Заларинского района составляет развитие спорта у детей и подростков. Данная деятельность осуществляется на базе Муниципального Бюджетного учреждения дополнительного образования Детско-юношеской спортивной школы. Прослеживается неравномерное распределение филиалов Заларинской ДЮСШ по району, так образовательная деятельность осуществляется лишь в нескольких населенных пунктах района п. Залари, с. Ханжиново, с. Троицк, п. Тыреть, с. Семеновское. Наибольшее количество отделений открыто в районном центре – п. Залари, здесь же наблюдается большая доля посещающих спортивную школу людей. В учреждении ведется обучение по общеобразовательным программам физкультурно-спортивной направленности [16]:

В районе сформировалась и действует многоступенчатая и достаточно разветвленная сеть спортивных учреждений (рисунок 3.4). По набору объектов разного уровня можно выделить несколько центров и населенных пунктов, обслуживающих население в этой сфере: 1) центр районного уровня (пос. Залари) имеет относительно полный набор спортивных объектов (стадионы и спортивные площадки, хоккейный корт, лыжную базу, бассейн, фитнес-залы), обслуживает межселенные связи, однако транспортно доступен лишь для ближайших поселений; 2) центры муниципальных образований низового уровня (пос. Красное Поле, села Бабагай, Бажир, Илганское, Вторая Тыреть, Моисеевка, Тагна, Мойган, Семеновское и дер. Черемшанка) имеют в составе объектов только спортивные залы и спортивные площадки, обслуживают населенные пункты, преимущественно входящие в муниципальные образования, исключением является пос. Тыреть, имеющий физкультурнооздоровительный комплекс «Шахтер», спортивную площадку, спортивные залы и стадионы; 3) населенные пункты с минимальным количеством объектов физической культуры и спорта.

Населенные пункты с полным отсутствием объектов спорта и физической культуры можно разделить условно на две группы: 1) с численностью населения менее 100 чел., где экономически нецелесообразно размещение подобных объектов; 2) населенные пункты с численностью от 100 до 600 чел., где их размещение необходимо. К таким поселениям могут быть отнесены дер. Романенкина, с. Новочеремхово, дер. Минеева, уч. Мейеровка, дер. Сорты, с. Холмогой, дер. Романова, дер. Сенная Падь, участки Среднепихтинский и Пихтинский, в которых имеются начальные или основные школы.

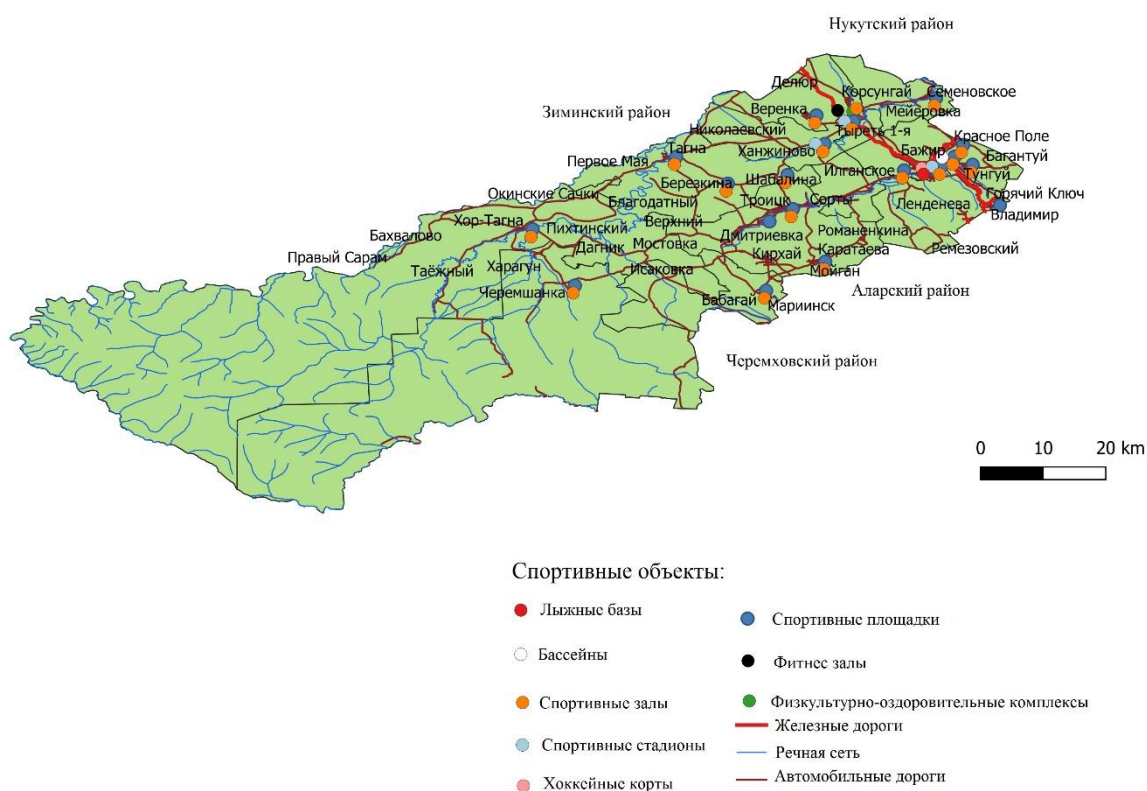


Рисунок 3.4 – Размещение объектов физической культуры и спорта Заларинского района Иркутской области

Особенностью развития спортивной инфраструктуры в сельской местности является то, что большинство объектов находится на базе общеобразовательных заведений района и направлены на поддержание спортивной деятельности только школьников, поэтому взрослое население района за пределами поселков городского типа вовлечено в спортивную жизнь минимально.

Заларинский район сможет развиваться быстрее, если привлечь как можно больше взрослого населения в спортивную жизнь; ускорить процесс реконструкции некоторых объектов спорта и физической культуры в населенных пунктах с численностью населения от 1000 человек и менее. Еще одним необходимым условием для благополучного развития района служит факт создания спортивных площадок на территории населенных пунктов с численностью населения более 100 человек, для повседневного пользования.

3.3 Территориальная организация здравоохранения

Система здравоохранения – совокупность институтов и механизмов оказания медицинской помощи (медицинские учреждения), обеспечения населения лекарствами и контроля над ними со стороны государства с участием профессиональных, пациентских и иных общественных или некоммерческих организаций [17].

Систему здравоохранения можно классифицировать по следующим группам: а) лечебно-профилактические организации; б) учреждения государственной санитарно-эпидемиологической службы; в) аптечные учреждения. Лечебно-профилактические организации:

1. больничные учреждения (больницы, госпитали, медик-санитарные части, специализированные больницы, центры);
2. учреждения здравоохранения особого типа (хосписы, бюро судебно-медицинской экспертизы, патологоанатомическое бюро);
3. диспансеры;
4. амбулаторно-поликлинические учреждения (поликлиники, фельдшерско-акушерские пункты, диагностические центры);
5. учреждения скорой медицинской помощи и центры переливания крови;
6. учреждения охраны материнства и детства (дома ребенка, женские консультации, родильные дома);
7. санаторно-курортные учреждения;
8. клиники.

Учреждения государственной санитарно-эпидемиологической службы;

1. санитарно-эпидемиологические учреждения;
2. учреждения профилактической медицины [18].

Основой размещения системы здравоохранения является потребительский фактор – спрос на медицинские услуги, зависящий от численности населения населенных пунктов; а также транспортный фактор – транспортная доступность, зависящая от удаленности мелких населенных пунктов от центров районов или областей.

Здравоохранение Заларинского района развивалось в несколько этапов. До революции в районе была одна земская больница в с. Тагна. В 1926 году был организован Заларинский райздравотдел. Зимой этого же года в п. Залари было введено в эксплуатацию здание больницы на 25 коек.

К 1939 году в районе имелось две больницы на 60 коек, одна санэпидемстанция, 9 фельдшерских пунктов и 7 амбулаторий. В 1955 году в районе работало 20 врачей и 120 средних медицинских работников. Начинается строительство фельдшерско-акушерских пунктов в Ханжиново, Мойгане, Большой Заимке и Сортах. В 1965 году построена детская молочная кухня и организована неотложная медицинская помощь при Заларинской центральной районной больнице. Строительство современной поликлиники на территории районной больницы началось в 1989 году [19].

На базе современной центральной районной больницы существует филиал, расположенный в поселке Тыреть. Здесь открыты стационар на 25 терапевтических и на 52 психиатрических коек, поликлиника на 100 посещений; работает пункт скорой медицинской помощи (1 бригада).

На территории района имеются 26 фельдшерских пунктов, врачебные амбулатории, расположенные на территории с. Бабагай, с. Троицк, с. Тагна, с. Хор-Тагна, с. Ханжиново (таблица Б.1), патологоанатомическое бюро, женская консультация и санитарно-эпидемиологическая служба.

На территории районной больницы работают: детская консультация, детское отделение на 25 коек, гинекологическое отделение на 15 коек,

хирургическое отделение на 40 коек, терапевтическое отделение на 25 коек, инфекционное отделение на 15 коек, психиатрическое отделение на 10 коек, отделение скорой медицинской помощи (2 бригады). Наибольший коечный коэффициент (29%) имеет психиатрическое отделение в поселке Тыреть, а наименьший (5%) – психиатрическое отделение Заларинской ЦРБ (рисунок 3.5).



Рисунок 3.5 – Распределение количества коек по отделениям Заларинской ЦРБ

По данным на 2019 год, на территории Заларинской центральной районной больницы работает медицинский персонал в составе 226 человек, из них 50 врачей и 176 средних медицинских работников; а также технических персонал в составе 220 человек.

За период с 2005 по 2013 год в Заларинской ЦРБ снизился коэффициент детской смертности с 28% до 14%, относительно улучшился коэффициент качества оказания медицинской помощи, снизилась смертность от инфекции на 33% [18].

Сердечно-сосудистые заболевания преобладают в численности заболевших района, причем по сравнению с 2016 годом число заболевших в 2018 возросло; численность населения с заболеваниями органов дыхания практически не изменилась за последние три года. У наименьшего количества

человек района от общей численности населения выявлены различные онкологические заболевания, в 2018 году их доля увеличилась на 0,4% (с 2,8% в 2016 году, до 3,2% в 2018 году) (рисунок 3.6).

В целом в районе наблюдается отрицательная динамика заболеваемости населения по всем представленным критериям. Также прослеживается небольшое снижение рождаемости, это можно объяснить тем, что всё больше будущих родителей выбирают местом рождения ребенка соседний Зиминский район или г. Иркутск.

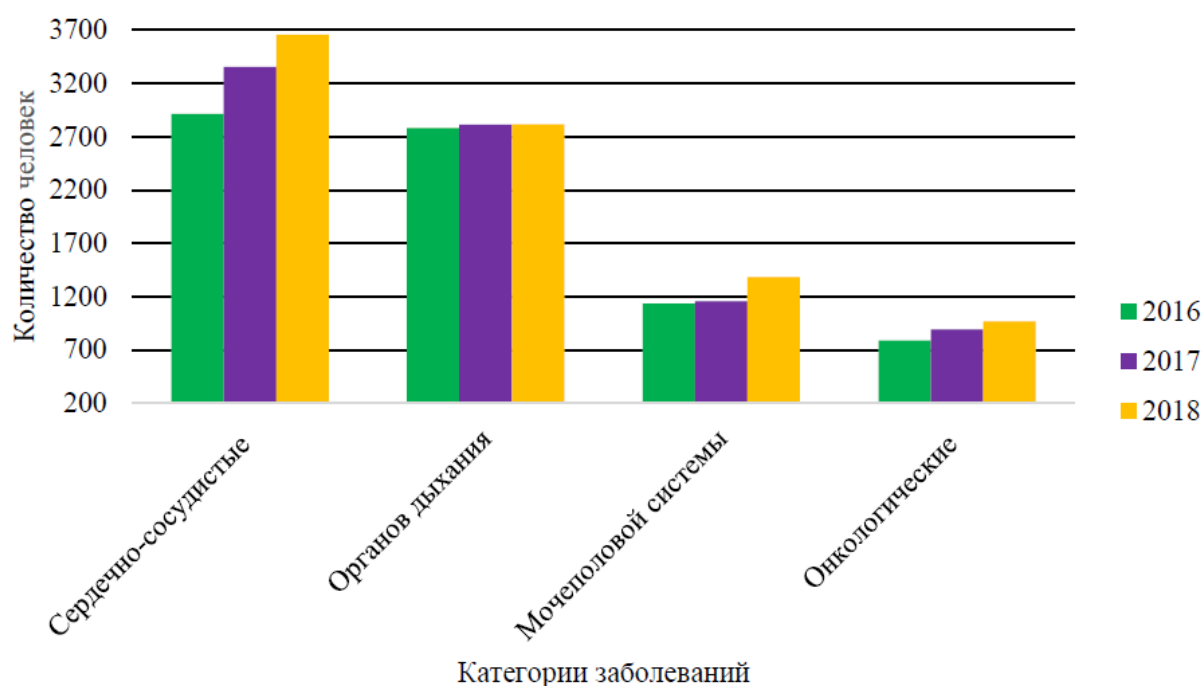


Рисунок 3.6 – Динамика численности заболевших по категориям заболеваний в Заларинском районе

Анализ медицинского обслуживания исследованного района позволяет выделить особенности ступенчатой организации территориальной структуры (рисунок 3.7):

Центрами межрайонного обслуживания по отношению к Заларинскому району являются города Иркутск, с транспортной доступностью в 202 км от районного центра, и Саянск Зиминского района, расположенный в 65 км от пос. Залари. В поселке Залари размещается центральная районная больница (ЦРБ) и некоторые узкоспециализированные учреждения здравоохранения.

Транспортная доступность для населенных пунктов Заларинского района ЦРБ невысока: средний показатель по району – 38 км, для 22 населенных пунктов – более 50 км, для 26 – от 20 до 50 км, при этом только 67 % дорог имеют твердое покрытие. В поселке Тыреть располагается филиал районной больницы, в остальных МО имеются лишь фельдшерские пункты или врачебные амбулатории.



Рисунок 3.7 – Размещение объектов системы здравоохранения Заларинского района Иркутской области

Обеспеченность населения врачами, средним медицинским персоналом и больничными койками значительно ниже среднеобластных показателей (19/47 – обеспеченность врачами, 83/111 – средним медицинским персоналом, 63/105 – больничными койками на 10 тыс. населения). Низкая укомплектованность медицинским персоналом является следствием старения кадров и нежеланием молодых специалистов работать в сельской местности.

Особенность организации медицинского обслуживания на селе – фельдшерские пункты, которые обычно не размещают в малых населенных

пунктах, что подтверждается примером данной территории (55 % населенных пунктов не имеют учреждений медицинского обслуживания). Однако анализ размещения объектов первичного звена медицинского обслуживания выявил отсутствие фельдшерских пунктов и в нескольких средних по людности поселениях. С учетом транспортной доступности ближайших амбулаторий и районного центра, а также фактора низкой платежеспособности преобладающей здесь группы населения (преимущественно старше трудоспособного возраст) размещение фельдшерских пунктов необходимо в деревнях Сенная Падь, Романова, Корсунгай, Минеева, Чаданова, Березкина, Тунгуй.

3.4 Территориальная организация социальной инфраструктуры Заларинского района Иркутской области

Развитие социальной инфраструктуры является неотъемлемой составляющей общего социально-экономического развития территории. В территориальном аспекте его можно трактовать как процесс изменения отраслевой и объектной структур, направленный на развитие человеческого потенциала и совершенствование территориальной организации социальной инфраструктуры. Однако в сельских районах этот процесс происходит часто в обратном направлении и сопровождается сокращением сети объектов социальной инфраструктуры и упрощением их территориальной организации. Частично этот процесс идет вследствие депопуляционных тенденций, частично в силу особенностей организации и финансирования учреждений.

Исследование территориальной организации социальной инфраструктуры Заларинского района позволяет выделить несколько центров обслуживания (рисунок 3.8): районные центры – пос. Залари, Тыреть Первая (средняя транспортная доступность п. Залари 38 км) концентрируют основные объекты социальной инфраструктуры; муниципальные центры обслуживания (13), имеют в составе объектов врачебные амбулатории или фельдшерские пункты, средние или основные образовательные школы, детские сады, спортивные залы

и площадки на базе образовательных учреждений. Большинство поселений относится к населенным пунктам внутриселенного обслуживания, т. е. имеют минимальный набор учреждений социальной инфраструктуры, или к населенным пунктам, не имеющим объектов социальной инфраструктуры.



Рисунок 3.8 – Территориальная организация социальной инфраструктуры Заларинского района Иркутской области

Для характеристики обеспеченности района объектами социальной инфраструктуры использовались простые показатели, такие как:

- 1) P_y – доля населения, проживающая в населенных пунктах с учреждениями обслуживания.

$$P_y = \frac{P_y}{P} \cdot 100 (\%),$$

P_y – численность населения в населенных пунктах с учреждениями обслуживания.

P – общая численность населения;

2) O – обеспеченность населенных пунктов района учреждениями обслуживания.

$$O = \frac{n}{N} \cdot 100 (\%),$$

n – число населенных пунктов с учреждениями обслуживания;

N – общее число населенных пунктов.

Доля населения, проживающего в населенных пунктах с учреждениями социального обслуживания, достаточно высока – 95 %, а обеспеченность населенных пунктов учреждениями социальной инфраструктуры не превышает 60 %.

Заключение

Территориальная организация социальной инфраструктуры любого района формируется под влиянием ряда факторов: географического положения территории, уровня урбанизации, системы расселения населения, развития транспортной сети и т.д.

Учитывая объектную и территориальную доступность учреждений социальной инфраструктуры Заларинского района, можно сделать следующие выводы:

1. 40 % населенных пунктов не имеет объектов социальной инфраструктуры, что связано преимущественно с их малолюдностью.

2. Среди центров муниципального обслуживания наименее сбалансированной организацией социальной инфраструктуры характеризуются села Бажир и Новочеремхово, где отсутствуют средние образовательные школы, врачебные амбулатории, в Новочеремхове и спортивные объекты. Однако в первом случае слабость муниципального центра компенсируется близостью расположения к районному центру (4 км), второй населенный пункт (18 км до пос. Залари) постепенно снижает свою значимость муниципального центра вследствие убыли населения и малолюдности поселений в зоне его влияния.

3. Наиболее слабой частью в подсистеме медицинского обслуживания является организация первичного звена: более половины муниципальных центров не имеют врачебных амбулаторий, только фельдшерские пункты, несмотря на то что в зоне обслуживания каждого из центров находится территория с численностью населения около 1 тыс. чел., а расстояние до районного центра составляет от 20 до 70 км.

4. Для объектов физической культуры и спорта характерна преимущественно интеграция с образовательными учреждениями – средними и основными школами. При этом отмечается отсутствие спортивных залов и площадок в большинстве начальных школ. Доступности занятий физической

культурой в средних по людности поселениях могло бы способствовать строительство наиболее дешевых и доступных для всех возрастных групп населения сооружений – спортивных площадок.

5. Наиболее оптимальная территориальная организация, включающая согласованное и взаимообусловленное размещение объектов, характерна для подсистем образования.

Проведенный географический анализ позволяет сделать вывод о необходимости укрепления в районе исследования первичных звеньев медицинского обслуживания (центров внутриселенного и муниципального обслуживания населения), расширения сети наиболее доступных для всех слоев населения объектов физической культуры и спорта. Наметившаяся в последние годы тенденция к повышению территориальной концентрации социальной инфраструктуры преимущественно в поселках городского типа усилит внутреннюю территориальную дифференциацию и будет способствовать дальнейшей деградации средних и исчезновению малых сельских населенных пунктов.

Список использованных источников

1. Экономический словарь: Справочное издание / под ред. В. И. Нечаев, П.В. Михайлушкин. – Краснодар: Атри, 2011 – 464 с.
2. Безуглая Е. В. Значение социальной инфраструктуры для социально-экономического развития региона / Е. В. Безуглая // Молодой ученый. – 2013. – № 9. – С. 152-154.
3. Гладкий Ю. Н. Экономическая география России: учебник / Ю. Н. Гладкий, В. А. Доброскок, С. П. Семенов. – М.: Гардарики, 1999. – 752 с.
4. Логачева Н. М. Развитие социальной инфраструктуры регионов РФ: теоретические, методологические, прикладные аспекты: автореф. дис. д-ра экон. наук. Челябинск, 2013. – 44 с.
5. Шеховцова Т. Н. Территориальная организация социальной инфраструктуры Центральной экологической зоны Байкальской природной территории // География и природные ресурсы. 2016. № 5. С. 179-183.
6. Зеленюк Ю.М. Территориальная организация социальной инфраструктуры сельских поселений (на примере Заларинского района Иркутской области) / Ю.М. Зеленюк, Е.С. Михайлова // Известия ИГУ. Серия «Науки о Земле» 2020. – Т. 31. – С. 16-25.
7. Алексеев А. И. География сферы обслуживания: учебное пособие / А. И. Алексеев, С. А. Ковалев, А. А. Ткаченко. – Курск: Калинин, 1988. – 84 с.
8. Географический энциклопедический словарь, Географические названия: Справочное издание / Трёшников А.Ф. – М.: Советская энциклопедия, 1989 – С. 345.
9. Захарова И.Л. О содержании и структуре понятия социальная инфраструктура: учеб.-метод. пособие / И. Л. Захарова. – Рязань: Изд-во Благовест, 1992. – 18 с.
10. О результатах анализа состояния и перспектив развития системы образования за 2017 год: итоговый отчет / Муниципальное казенное

учреждение комитета по образованию администрации муниципального образования «Заларинский район». – Залари, 2017. – 44 с.

11. Заларинский агропромышленный техникум [Электронный ресурс] // Государственное автономное профессиональное образовательное учреждение Иркутской области Заларинский агропромышленный техникум: сайт. – URL: <https://zalagroteh.ru/sveden/common/> (дата обращения 30.05.2020).

12. Характеристика Заларинского района [Электронный ресурс] // Заларинский район Иркутской области: сайт. – URL: <http://posibiri.ru/zalarinskij-rajon-irkutskoj-oblasti/> (дата обращения 30.05.2020).

13. Карта Заларинского района [Электронный ресурс] // Официальный сайт Заларинского района: сайт. – URL: <http://old.zalari.ru/Map/Map.html> (дата обращения 29.05.2020).

14. Численность населения Заларинского района [Электронный ресурс] // Федеральная служба государственной статистики: сайт. – URL: <http://www.gks.ru/> (дата обращения 29.05.2020).

15. Перепись населения 2010 года [Электронный ресурс] // Всероссийская перепись населения 2010 год: сайт. – URL: http://www.gks.ru/free_doc/new_site/perepis2010/croc/perepis_itogi1612.htm (дата обращения 29.05.2020).

16. Об утверждении порядка разработки, реализации и оценки эффективности муниципальных программ муниципального образования «Заларинский район»: устава муниципального образования «Заларинский район» от 10 ноября 2015 г. № 653// администрация муниципального образования «Заларинский район». – 2015 г. № 653. Ст. 22.

17. О медицинском страховании граждан в РФ: закон РФ от 28 января 1991 г. № 1499-1 // Ведомости Съезда народных депутатов РСФСР и ВС РСФСР. – 1991. № 27. Ст. 920.

18. Структура системы здравоохранения [Электронный ресурс] // Система здравоохранения. Система, типы и виды: сайт. – URL:

<http://newinspire.ru/1/3/33/816-sistema-tipy-i-vidy-uchrezhdenij-zdravookhraneniya.html> (дата обращения 30.05.2020).

19. Здоровоохранение Заларинского района [Электронный ресурс] // Характеристика Заларинского района: сайт. – URL:<http://www.pribaikal.ru/zalari.html> (дата обращения 30.05.2020).

Приложения

Таблица Б.1 – Объекты социальной инфраструктуры на территории Заларинского района Иркутской области

Названия муниципальных образований и населенных пунктов	Численность населения на 2010 г., чел	Образовательные организации, количество обучающихся	Виды спортивных объектов	Учреждения системы здравоохранения	Территориальная доступность районного центра обслуживания населения, км	Территориальная доступность муниципальных центров обслуживания населения, км
Заларинское МО, всего	9611					
пгт. Залари	9600	<p>ГАПОУ Заларинский агропромышленный техникум –550 обуч.</p> <p>МБОУ Заларинская средняя общеобразовательная школа № 1 – 968 учащихся</p> <p>МБОУ Заларинская средняя общеобразовательная школа № 2 – 573 учащихся</p> <p>МБОУ Заларинская основная общеобразовательная школа – 189 учащихся</p> <p>МБДОУ детский сад «Теремок» - 173 воспит.</p> <p>МБДОУ детский сад № 2 п. Залари – 51 воспит.</p> <p>МБДОУ детский сад «Сказка» - 51 воспит.</p> <p>МБДОУ детский сад «Малыш» - 260 воспит.</p> <p>МБДОУ детский сад «Улыбка» - 106 воспит.</p> <p>МБДОУ детский сад «Радуга» - 87 воспит.</p> <p>МБОУ ДОД Дом детского юношеского творчества - 677 уч.</p> <p>МБОУ ДО Детско – юношеская</p>	<p>Стадион «Урожай»</p> <p>Хоккейный корт</p> <p>3 спортивные площадки</p> <p>Лыжная база</p> <p>Спортивные залы на базе:</p> <p>1.МБОУ Заларинской СОШ №1 (2 шт.);</p> <p>2.МБОУ Заларинская СОШ №2;</p> <p>3.ГАПОУ ЗАПТ</p> <p>4.ДК «Родник»</p> <p>Бассейн</p> <p>Спортивные стадионы на базе:</p> <p>1.МБОУ Заларинской СОШ №2</p> <p>2.МБОУ Заларинской ООШ</p> <p>Фитнес залы на базе:</p> <p>1.ГАПОУ ЗАПТ</p> <p>2. МБУ ДО ДЮСШ</p>	<p>МУЗ Заларинская ЦРБ</p> <p>Патологоанатомическое бюро</p> <p>Женская консультация</p> <p>Санитарно-эпидемиологическая служба</p>		

Продолжение таблицы Б.1

		спортивная школа - 805 уч.				
блокпост Халарты	11	-	-	-	9 км	9 км
Тыретское МО, всего	3947					
пгт. Тыреть 1-я	3855	МБОУ Тыретская средняя общеобразователь ная школа – 200 учащихся МБОУ Солерудниковская гимназия – 415 учащихся МБДОУ детский сад «Полянка» - 250 воспит.	Физкультурн о- оздоровитель ный комплекс «Шахтер» Спортивная площадка Спортивные стадионы на базе: 1.МБОУ Тыретской СОШ 2. МБОУ Солеруднико вской гимназии Спортивные залы на базе: 1.МБОУ Тыретской СОШ 2. МБОУ Солеруднико вской гимназии	Тыретская ЦБ	21 км	
п. Делюр	49	-	-	-	27 км	6 км
заимка Мамуркова	43	-	-	-	16 км	5 км
Бабагайское МО, всего	948					
с. Бабагай	467	МБОУ Бабагайская средняя общеобразователь ная школа – 115 учащихся	Спортивный зал Спортивная площадка	Врачебная амбулатория	42 км	
участок Жизневка	100	МБОУ Жизневская начальная общеобразователь ная школа – 7 учащихся	-	-	37 км	5 км
д. Исаковка	15	-	-	-	50 км	8 км
участок Мариинск	225	-	-	-	42 км	0 км
д. Муруй	141	МБОУ Муруйская начальная общеобразователь ная школа – 13 учащихся	-	Фельдшерски й пункт	40 км	2 км
Бажирское МО, всего	1158					
с. Бажир	485	МБОУ Бажирская основная	Спортивный зал	Фельдшерски й пункт	4 км	

Продолжение таблицы Б.1

		общеобразовательная школа –141 учащихся МБДОУ детский сад «Аленушка» - 40 воспит.	Спортивная площадка			
д. Багантуй	29	-	-	-	10 км	6 км
с. Илганское	207	МБОУ Илганская начальная общеобразовательная школа – 11 учащихся МБДОУ детский сад «Золушка» - 25 воспит.	Спортивный зал Спортивная площадка	Фельдшерский пункт	5 км	1 км
п. Красное поле	237	МБОУ Краснопольская начальная общеобразовательная школа – 18 учащихся	Спортивный зал Спортивная площадка	Фельдшерский пункт	8 км	4 км
д. Московская	65	-	2 спортивные площадки	-	0 км	4 км
д. Тунгуй	135	ОГОУ для детей-сирот и детей, оставшихся без попечения родителей – 135 воспит.	Спортивный зал Спортивная площадка	-	6 км	2 км
Веренское МО, всего	1059					
с. Веренка	769	МБОУ Веренская средняя общеобразовательная школа – 124 учащихся МБДОУ детский сад «Ручеек» - 44 воспит.	Спортивный зал 2 спортивные площадки	Фельдшерский пункт	24 км	
д. Тыреть 2-я	285	МБОУ Второтыретская основная школа – 38 учащихся	Спортивный зал	Фельдшерский пункт	25 км	1 км
д. Щеглаева	5	-	-	-	71 км	46 км
Владимирское МО, всего	983					
с. Владимир	899	МБОУ Владимирская средняя общеобразовательная школа – 100 человек МБДОУ детский сад – 75 воспит.	3 спортивные площадки	Фельдшерский пункт	25 км	
д. Горячий Ключ	19	-	-	-	12 км	13 км
д. Хотхор	65	-	-	-	13 км	12 км
Моисеевское МО, всего	1937					

Продолжение таблицы Б.1

с. Моисеевка	624	МБОУ средняя общеобразовательная школа с. Моисеевка – 125 учащихся МБДОУ детский сад «Солнышко» - 42 воспит.	Спортивный зал Спортивная площадка	Фельдшерский пункт	33 км	
д. Большая Заимка	297	МБОУ Большезаимская основная общеобразовательная школа – 31 учащийся	Спортивный зал Спортивная площадка	Фельдшерский пункт	24 км	9 км
д. Тагна	575	МБОУ Тагнинская основная общеобразовательная школа – 73 учащихся МБДОУ детский сад «Светлячок» - 25 воспит.	Спортивный зал Спортивная площадка	Врачебная амбулатория	41 км	8 км
д. Березкина	170	-	-	-	31 км	2 км
п. Благодатный	196	-	-	Фельдшерский пункт	71 км	38 км
участок Верхний	49	-	-	-	71 км	38 км
участок Первое Мая	26	-	-	-	45 км	12 км
Мойганское МО, всего	1228					
с. Мойган	524	МБОУ Мойганская средняя общеобразовательная школа – 127 учащихся МБДОУ детский сад «Лесовичок» - 42 воспит.	Спортивная площадка Спортивный зал	Фельдшерский пункт	30 км	
д. Каратаева	33	-	-	-	28 км	2 км
участок Кирхай	72	-	-	-	71 км	41 км
участок Мягчинский	22	-	-	-	71 км	41 км
д. Романенкина	275	МБОУ Романенкинская начальная общеобразовательная школа – 16 учащихся	-	Фельдшерский пункт	21 км	9 км
участок Халты	201	МБОУ Халтовская начальная общеобразовательная школа – 6 учащихся	-	Фельдшерский пункт	71 км	41 км
д. Чаданова	101	МБОУ Чадановская начальная общеобразовательная школа	-	-	37 км	7 км

Продолжение таблицы Б.1

		– 4 учащихся				
Новочеремховское МО, всего	667					
с. Новочеремхово	329	МБОУ Новочеремховская основная общеобразовательная школа – 51 учащихся	-	Фельдшерский пункт	18 км	
д. Большой Карлук	17	-	-	-	11 км	7 км
д. Бухарова	37	-	-	-	15 км	3 км
д. Ленденева	17	-	-	-	8 км	10 км
д. Минеева	195	МБОУ Минеевская начальная общеобразовательная школа – 14 учащихся	-	-	5 км	13 км
участок Ремезовский.	72	-	-	Фельдшерский пункт	71 км	53 км
Семеновское МО, всего	913					
с. Семёновское	570	МБОУ Семеновская средняя общеобразовательная школа - 147 учащихся	2 спортивных зала Спортивная площадка	Фельдшерский пункт	20 км	
д. Корсунгай	150			-	36 км	16 км
участок Мейеровка	193	МБОУ Мейеровская начальная общеобразовательная школа – 16 учащихся	-	Фельдшерский пункт	71 км	51 км
Троицкое МО, всего	2220					
с. Троицк	914	МБОУ Троицкая средняя общеобразовательная школа – 217 учащихся МБДОУ детский сад «Родничок» - 60 воспит.	Спортивный зал Спортивная площадка	Врачебная амбулатория	25 км	
д. Дмитриевка	84	МБОУ Дмитриевская начальная общеобразовательная школа – 7 учащихся	-	Фельдшерский пункт	31 км	6 км
д. Заблагар	253	МБОУ Заблагарская начальная общеобразовательная школа – 17	Спортивная площадка	Фельдшерский пункт	29 км	4 км

Продолжение таблицы Б.1

		учащихся				
д. Сорты	611	МБОУ Сортовская основная общеобразовательная школа – 65 учащихся	-	Фельдшерский пункт	21 км	4 км
заимка Замазчикова	99	-	-	-	25 км	0 км
заимка Шабалина	33	-	-	-	23 км	2 км
заимка Щербакова	181	МБОУ Щербаковская начальная общеобразовательная школа – 9 учащихся	-	Фельдшерский пункт	34 км	9 км
участок Мостовка	45	-	-	-	71 км	46 км
Ханжиновское МО, всего	1259					
с. Ханжиново	1129	МБОУ Ханжиновская средняя общеобразовательная школа – 173 учащихся МБДОУ Ханжиновский детский сад – 41 воспит.	Спортивный стадион 2 спортивных зала 2 спортивные площадки	Врачебная амбулатория	19 км	
участок Николаевский	130	-	-	Фельдшерский пункт	71 км	52 км
Холмогойское МО, всего	1012					
с. Холмогой	673	МБОУ Холмогойская средняя общеобразовательная школа – 135 учащихся МБДОУ детский сад «Солнышко» - 42 воспит.	-	Фельдшерский пункт	15 км	
д. Романова	228	МБОУ Романовская начальная общеобразовательная школа – 14 учащихся	-	-	10 км	5 км
д. Сенная Падь	111	МБОУ Примернинская начальная общеобразовательная школа – 3 учащихся	-	-	11 км	4 км
Хор-Тагнинское МО, всего	947	-				
с. Хор-Тагна	660	МБОУ Хор-Тагнинская средняя общеобразовательная школа – 138	3 спортивных зала Спортивная площадка	Врачебная амбулатория	65 км	

Продолжение таблицы Б.1

		учащихся МБДОУ детский сад «Елочка» - 40 воспит. ОГОУ для детей-сирот и детей, оставшихся без попечения родителей – 150 воспит.				
участок Среднепихтинский	96	МБОУ Среднепихтинская начальная общеобразовательная школа – 13 учащихся	-	-	71 км	6 км
участок Пихтинский	113	МБОУ Пихтинская начальная общеобразовательная школа – 13 учащихся	-	Фельдшерский пункт	71 км	6 км
участок Шарагул-Сачки	0	-	-	-	71 км	6 км
участок Таёжный	12	-	-	-	71 км	6 км
участок Правый Сарам	0	-	-	-	71 км	6 км
д. Окинские Сачки	0	-	-	-	61 км	4 км
участок Дагник	65	-	-	-	71 км	6 км
участок Бахвалово	1	-	-	-	71 км	6 км
Черемшанское МО, всего	340					
с. Черемшанка	309	МБОУ Черемшанская средняя общеобразовательная школа – 42 учащихся	Спортивная площадка Спортивный зал	Фельдшерский пункт	65 км	
д. Новометелкина	21	-	-	-	58 км	7 км
д. Харагун	2	-	-	-	65 км	0 км
участок Хор-Бутырина	8	-	-	-		6 км



Рисунок Б.1 – Карта-схема Заларинского района (масштаб карты 1:25000)
[13]