

МИНИСТЕРСТВО НАУКИ И ВЫСШЕГО ОБРАЗОВАНИЯ РОССИЙСКОЙ ФЕДЕРАЦИИ
ФЕДЕРАЛЬНОЕ ГОСУДАРСТВЕННОЕ БЮДЖЕТНОЕ ОБРАЗОВАТЕЛЬНОЕ
УЧРЕЖДЕНИЕ ВЫСШЕГО ОБРАЗОВАНИЯ
«ОМСКИЙ ГОСУДАРСТВЕННЫЙ ТЕХНИЧЕСКИЙ УНИВЕРСИТЕТ»

Институт дизайна, экономики и сервиса

Кафедра туризма, гостиничного и ресторанного бизнеса

Направление подготовки

43.03.02 «Туризм»

код, направление

ДОПУСКАЕТСЯ К ЗАЩИТЕ:

Заведующий кафедрой


подпись

«18» 01 2024г.

ВЫПУСКНАЯ КВАЛИФИКАЦИОННАЯ РАБОТА


Тема работы: «Анализ туристско-рекреационного потенциала Нововаршавского района Омской области»

Шифр ВКР:БР-02068999-63-16-17-00.00.000.ПЗ

Студент

Тз-161

Селезнева Светлана Валерьевна


подпись

16.01.2024
дата

Группа

ФИО

подпись

дата

Руководитель

Карасев И.Е.


подпись

16.01.24
дата

ФИО

подпись

дата

Нормоконтролер

Автюхова О.В.


подпись

16.01.24
дата

ФИО

подпись

дата

МИНИСТЕРСТВО НАУКИ И ВЫСШЕГО ОБРАЗОВАНИЯ РОССИЙСКОЙ ФЕДЕРАЦИИ
ФЕДЕРАЛЬНОЕ ГОСУДАРСТВЕННОЕ БЮДЖЕТНОЕ ОБРАЗОВАТЕЛЬНОЕ УЧРЕЖДЕНИЕ
ВЫСШЕГО ОБРАЗОВАНИЯ

«ОМСКИЙ ГОСУДАРСТВЕННЫЙ ТЕХНИЧЕСКИЙ УНИВЕРСИТЕТ»

УТВЕРЖАЮ

Заведующий кафедрой

Ф.И.О.

« 02 » 09 2020 г.

ЗАДАНИЕ

на выполнение выпускной квалификационной работы

Студенту Селезневой Светлане Валерьевне Группы Т3-161

Факультет (институт) Институт заочного обучения

Кафедра Туризм, гостиничный и ресторанный бизнес

Направление подготовки (специальность) 43.03.02 «Туризм»

Направленность (специализация) Технология организации туроператорских и турагентских услуг

Квалификация Бакалавр

Наименование темы Анализ туристско-рекреационного потенциала Нововаршавского района Омской области

Утверждена приказом от « 08 » октября 2020 г. № 55509

Срок сдачи студентом законченной ВКР « 21 » января 2021 г.

Исходные данные к работе Законодательные и нормативные документы, научная и справочная литература, курсовая работа, отчет о преддипломной практике

Содержание ВКР (перечень подлежащих разработке разделов)

1. Туристско-рекреационное проектирование в сфере сельского туризма
2. Туристская инфраструктура и современное состояние развития туризма в Нововаршавском районе
3. Разработка тура в Нововаршавский район

Перечень графического материала (с указанием обязательных

чертежей и (или) иллюстративного материала) таблиц – 5, рисунков – 15, приложений – 2

Дата выдачи задания « 01 » сентября 2020 г.

Руководитель Карасев И.Е.

должность, ученая степень, ученое звание

подпись

ФИО

Задание принято к исполнению Сел. Селезнева С.В.

подпись студента

ФИО

АННОТАЦИЯ

Настоящая работа выполнена студенткой группы ТЗ-161 факультета экономики и сервисных технологий ОмГТУ Селезневой Светланой Валерьевной под руководством доцента кафедры туризма, гостиничного и ресторанного бизнеса ОмГТУ Карасева Игоря Евгеньевича на тему: «Анализ туристско-рекреационного потенциала Нововаршавского района Омской области».

Год защиты дипломного проекта: 2021.

В выпускной квалификационной работе рассмотрены теоретические аспекты исследования туристско-рекреационных ресурсов Нововаршавского района.

Проанализирована степень востребованности на туристском рынке тура в Нововаршавский район.

По результатам анализа в проектной части была разработана программа тура в Нововаршавский район.

Дипломная работа состоит из содержания, введения, трех глав, заключения, библиографического списка и приложений.

Общий объем пояснительной записки – 75 с., таблиц – 5, рисунков – 15, приложений – 2. Библиографический список включает 68 наименования.

ANNOTATION

This work was performed by Svetlana Selezneva, a student of the TK-161 group of the Faculty of Economics and Service Technologies of OmSTU, under the guidance of Associate Professor of the Department of Tourism, Hotel and Restaurant Business of OmSTU Igor Karasev on the topic: "Analysis of the tourist and recreational potential of the Novovarshavsky district of the Omsk region".

Year of defense of the diploma project: 2021.

In the final qualification work, the theoretical aspects of the study of tourist and recreational resources of the Novovarshavsky district are considered.

The degree of demand for a tour to Novovarshavsky district in the tourist market is analyzed.

Based on the results of the analysis in the project part, a tour program to Novovarshavsky district was developed.

The thesis consists of the content, introduction, three chapters, conclusion, bibliography and appendices.

The total volume of the explanatory note is 75 pages, tables-5, figures-15, appendices-2. The bibliographic list includes 68 titles.

СОДЕРЖАНИЕ

ВВЕДЕНИЕ	7
ГЛАВА 1. ТУРИСТСКО-РЕКРЕАЦИОННОЕ ПРОЕКТИРОВАНИЕ В СФЕРЕ СЕЛЬСКОГО ТУРИЗМА.....	9
1.1 Сельский туризм и его развитие	9
1.2. Сущность туристско-рекреационного проектирования	15
1.3. Этапы туристско-рекреационного проектирования	17
1.4. Нормативно-техническая база туристско-рекреационного проектирования	18
Выводы	21
ГЛАВА 2. ТУРИСТСКАЯ ИНФРАСТРУКТУРА И СОВРЕМЕННОЕ СОСТОЯНИЕ РАЗВИТИЯ ТУРИЗМА В НОВОВАРШАВСКОМ РАЙОНЕ ...	22
2.1. Общие сведения о муниципальном районе	22
2.2. Климат и природные ресурсы	26
2.3. Историко-культурные достопримечательности.....	30
2.4. Сведения об объектах туристской инфраструктуры	34
2.4.1. Объекты размещения	34
2.4.2. Объекты питания	35
2.4.3. Объекты досуга.....	36
2.5. Современное состояние развития туризма	37
2.6. Проблемы развития туризма	42
2.7. Маркетинговое исследование востребованности тура.....	43
Выводы	48
ГЛАВА 3. РАЗРАБОТКА ТУРА В НОВОВАРШАВСКИЙ РАЙОН	50

3.1. Программа тура	50
3.2. Расчет стоимости тура	59
Выводы	61
ЗАКЛЮЧЕНИЕ	62
БИБЛИОГРАФИЧЕСКИЙ СПИСОК	63
ПРИЛОЖЕНИЯ.....	71

ВВЕДЕНИЕ

Актуальность исследования заключается в том, что в России, с каждым годом, растет число поклонников сельского туризма. Живописные пейзажи, чистый воздух, натуральная еда, общение с фермерскими животными, нравственное удовольствие от соприкосновения с «настоящей» жизнью – все это ждет туристов, посетивших поселок Нововаршавка. Но, к сожалению, туристско-рекреационный потенциал в Нововаршавском районе не раскрыт в полной мере из-за существующего ряда проблем, которые не дают благополучно развивать туризм. Одной из них является отсутствие узнаваемости нашего региона. Создание нового тура комбинированного типа позволит туристам изучить территорию Нововаршавского района, а также удовлетворить их потребности.

Объект исследования – туристско-рекреационный потенциал Нововаршавского района.

Предмет исследования – технология разработки и организация тура.

Цель работы – разработка тура в Нововаршавский район.

Задачи исследования:

1. Изучить понятие туристско-рекреационное проектирование на примере сельского туризма.
2. Проанализировать туристско-рекреационные ресурсы Нововаршавского района.
3. Провести маркетинговое исследование, направленное на востребованность тура в Нововаршавский район.
4. Разработать программу тура в Нововаршавский район.

Методы исследования: анализ, анкетирование, математический расчет, статистика, синтез, наблюдение.

Новизна исследования заключается в углубленном изучении туристско-рекреационных ресурсов Нововаршавского района и выявления особенностей

разработки на этой территории. Учтены все недостатки существующих предложений и создан оптимальный продукт.

Практическая значимость составления тура по Нововаршавскому району заключается в закреплении теоретических знаний, полученных в университете, а также, в возможности применения его на практике в туристических предприятиях. Кроме того, его можно использовать для осуществления маркетинговой компании, чтобы привлечь туристов из других районов, городов и стран.

ГЛАВА 1. ТУРИСТСКО-РЕКРЕАЦИОННОЕ ПРОЕКТИРОВАНИЕ В СФЕРЕ СЕЛЬСКОГО ТУРИЗМА

1.1 Сельский туризм и его развитие

Сельский туризм (агротуризм) – это вид экологического туризма. Характерной чертой сельского туризма является использование ресурсов сельской местности и ее особенностей для создания комплексного туристского продукта.

В России, сельский туризм, пользуется большой популярностью. Прекрасная природа, чистый воздух, натуральная пища, моральное удовольствие являются прекрасным поводом для жителей города посетить сельскую местность всей семьей. [1].

Изучением агротуризма занимались многие ученые, такие как М. С. Виленская, О. А. Альмухамедова, Е. В. Милоенко. Они считают, что агротуризм эффективно развивается в тех местах, где есть сложившиеся традиции, культура, парки и леса, зоны отдыха и многое другое. Другие специалисты отмечают, что сельский туризм имеет наибольшую популярность на священных местах, где есть церкви или монастыри, а также достопримечательности народной культуры. Авторы М. С. Виленская и О. А. Альмухамедова считают, что эффективное развитие сельского туризма зависит от инфраструктуры на приведенных выше территориях. Туристы должны иметь безопасные условия для проживания, а также необходимо минимизировать экологическую устойчивость территории. [2].

В сельском туризме главную роль играют человек и природа, ведь именно они находятся в центре внимания.

Автор А. В. Дроздов считает, что главной целью агротуризма является новый туристический продукт, который будет выходить за рамки традиционного представления. Он будет учитывать природную и культурную

специфику регионов, а также сможет диверсифицировать традиционное предложение, для большего привлечения туристов. [3].

В зарубежных странах, сельский туризм считается одним из основных, стремительно развивающихся, направлений. На данный момент, 30% от общего дохода приходится на сельский туризм в Европе. Во многих развитых странах, сельский туризм считают неотъемлемой частью программы для комплексного социально-экономического развития малого города. Около 900 миллионов человек ежегодно путешествуют и 25% из них выбирают это туристическое направление [4].

На данный момент, только несколько регионов России успешно развивают сельский туризм. Для развития этого вида туризма необходимо повысить благосостояние не только сельских жителей, но регионов нашей страны.

Специалисты утверждают, что, несмотря на то, что сельский туризм только начал развиваться, уже есть положительный результат. В России реализуются проекты по сельскому туризму: «Зеленый дом» (Горный Алтай), «Дорога к дому» (Ленинградская область), так называемая сеть «В&В» (Прибайкалье), имеется опыт организации агротуристских предприятий по следующим моделям: «сельская гостиница», «гостевой дом», «национальная деревня», «тур с проживанием в кочевом традиционном жилище», «пансион» и другие [5].

Лидерами среди регионов России по развитию сельского туризма считаются следующие области: Московская, Владимирская, Архангельская, Ивановская, Вологодская и многие другие.

Несмотря на положительную динамику развития сельского туризма в нашей стране, специалисты выделяют следующие проблемы:

- Отсутствие общепринятой национальной концепции по развитию сельского туризма;

- Отсутствие четкой государственной политики в области сельского туризма и, следовательно, системы нормативного обеспечения данного вида деятельности;

- Отсутствие специального федерального законодательства, регулирующего деятельность в сфере сельского туризма в Российской Федерации;

- Отсутствие стандартов и нормативов, применимых к сельскому туризму как особой отрасли туристской индустрии. Следует отметить, что стандарты и нормативные акты Российской Федерации, действующие в сфере гостинично-рекреационного бизнеса, не могут быть механически перенесены в сферу малого семейного гостиничного бизнеса в силу специфики последнего;

- Отсутствие высококвалифицированных специалистов;

- Отсутствие знаний и опыта в обслуживании отечественных и иностранных туристов;

- Незнание собственных рекреационных ресурсов [5].

Эти причины свидетельствуют о низкой привлекательности внутреннего сельского туризма. Из-за этого, большинство туристов отдают предпочтение курортам других стран с более высоким сервисом и обслуживанием.

Благодаря, Федеральным целевым программам развития туризма и развития сельского хозяйства в России есть способы решения вышеуказанных проблем, с которыми сталкивается сельский туризм. [6].

Для того, чтобы сельский туризм в нашей стране успешно развивался, нужно соблюдать следующие условия:

- формирование законодательной базы регулирования рынка сельского туризма;

- создание имиджа России как территории, привлекательной для внутреннего и въездного сельского туризма;

- обеспечение целевого финансирования и государственной поддержки субъектов малого предпринимательства, заинтересованных в развитии сельского туризма;
- поддержка охраны памятников природы, истории и культуры в рамках региональных целевых программ;
- создание туристской инфраструктуры в муниципальных образованиях;
- стимулирование развития малого бизнеса по предоставлению туристических услуг;
- реализация и разработка учебных программ по подготовке высококвалифицированных специалистов для сельского туризма и смежных отраслей;
- стимулирование продвижения региональных продуктов сельского туризма на внутреннем и международном туристских рынках;
- реализация дифференцированной политики на внутреннем туристском рынке по отношению к социальным группам;
- поддержка инвестиций в развитие внутреннего сельского туризма [7].

В мире выделяют несколько моделей сельского туризма:

1. Французская модель агротуризма характеризуется ярко выраженным гастрономическим аспектом (туристам имеют возможность пользоваться продуктами, произведенными на ферме: винными продуктами, сырами и т. д.).

2. Итальянская модель агротуризма включает в себя обязательное наличие культурно-развлекательной или культурно-образовательной программы и условий для активного отдыха.

3. Британская модель агротуризма предполагает пребывание гостя в загородном доме; программа досуга обычно включает такие виды активного отдыха, как пешие прогулки, верховая езда, езда на велосипеде, рыбалка, сбор ягод и грибов.

4. Немецкая модель агротуризма базируется на двух типах агротуризма: первый тип – это полноценное вовлечение туриста в сельскохозяйственную трудовую деятельность. Второй тип – это посещение туриста сельской местности для участия в праздничных мероприятиях [8].

В России агротуризм как самостоятельное направление туристской деятельности пока только начинает развиваться. Положительный опыт развития данного вида туризма получен в таких субъектах РФ как Вологодская, Ивановская, Владимирская, Новгородская, Архангельская, Московская, Калининградская, Псковская, Самарская, Ленинградская, Тверская, Ярославская, Тульская, Пензенская области, в республиках Чувашия и Карелия.[9].

Следует выделить основные условия развития регионального агротуризма:

- нормативно-правовые (документы, регламентирующие организацию туров в сфере агротуризма, региональные программы, определяющие развитие аграрного туризма, стандарты туристского обслуживания и др.);
- финансовые (источники финансовой поддержки и механизмы экономического развития регионального агротуризма);
- инфраструктурная составляющая (территориальная организация и развитие сельского хозяйства, объекты размещения, предоставление услуг общественного питания, транспортная доступность, услуги связи, реализация сопутствующей продукции и др.);
- культурно-бытовые условия связаны со знанием традиций местной культурной среды, с погружением в сельскую жизнь и т. д.;
- кадровое обеспечение (наличие специалистов, готовых обеспечить качественный сервис, создать туристский продукт, информационную поддержку и др.);

- маркетинговые условия (мониторинг предложений на агротуристическом рынке, продвижение туристических продуктов, формирование спроса на агротуризм, и др.).

Предыдущие исследования показали, что Омская область уступает по ряду параметров туристической привлекательности соседним регионам [10, 11]. Омская область - один из индустриальных регионов с развитым сельским хозяйством. Доля аграрного сектора в валовом региональном продукте составляет 9,5%, а в среднем по Российской Федерации-3,8%. Площадь сельскохозяйственных угодий - 6,2 млн га (70% имеющихся земель). Омская область - второй аграрный регион среди субъектов Сибирского федерального округа после Алтайского края. Около 64% рабочих, занятых в промышленности, находятся в крестьянских хозяйствах и личных подсобных хозяйствах [12].

В Омской регионе сельский туризм считается одним из перспективных направлений регионального туризма. Данный вид туризма рассматривается на официальных мероприятиях и в нормативных документах, по проблемам развития туризма в регионе. Туристический портал "Омское Прииртышье" предоставляет информацию о гостевых домах, расположенных в Тарском, Крутинском, Муромцевском, Саргатском, Одесском муниципальных районах Омской области; размещены обучающие презентации для владельцев гостиниц по организации программ для туристов, проживающих в фермерских хозяйствах [13]. Помимо этого, проводят мероприятия, благодаря которым можно познакомиться с этническими традициями народов, проживающих в сельской местности. Также, проводятся мероприятия, предполагающие воссоздание исторических моментов (Азовский, Тюкалинский, Большеуковский и другие районы). Особым событием для области является ежегодное проведение Сибирской агротехнической выставки-ярмарки, где могут принять участие представители сельскохозяйственного производства России, ближнего и дальнего зарубежья.

Благодаря развитию омского агротуризма, восемь субъектов СФО указывают в своих стратегических программах социально-экономического развития о возможностях активизации агротуризма как одного из направлений региональной туристской индустрии. На данный момент, среди субъектов Сибирского федерального округа наибольшее количество объектов сельского туризма находится в Алтайском крае и Иркутской области. Учитывая возможность усиления конкуренции в сфере агротуризма регионов Сибирского федерального округа, можно предположить, что целесообразно развивать апитуры.

Апитуризм - это разновидность сельского туризма, особенностью которого являются выезд и временное проживание в сельской местности с целью изучения особенностей пчеловодства, участие в управлении хозяйством и производстве готовой к употреблению продукции пчеловодства, а также дегустация и непосредственное потребление продукции пчеловодства и проведение оздоровительных мероприятий.[14].

Исходя из определения апитуризма, следует отметить, что организация апитуризма может осуществляться в трех направлениях: досугово-познавательном, производственно-образовательном и лечебном. Участие в познавательных апитурах предполагает организацию отдыха и досуга туристов с использованием ресурсного потенциала пчеловодческого хозяйства; производственно-образовательные апитуры направлены на формирование специальных компетенций в области пчеловодства (опыт, полученный туристом, может быть использован при создании личного хозяйства); Апитерапевтические туры включают в себя оздоровительные процедуры с продуктами пчеловодства.

Исходя из вышеперечисленного, можно сделать вывод, что развитие апитуров является перспективным направлением в сельском туризме Омской области, способствующему развитию туристских сельских территорий.

1.2. Сущность туристско-рекреационного проектирования

Проектирование – это деятельность, направленная на построение образа создаваемой системы, объекта или процесса с целью дальнейшего воплощения его в реальность.

Под воплощением созданного образа системы, объекта или процесса принято понимать разработку проекта.

Проект (от лат. Projectus, брошенный вперед, выступающий) – своего рода план или комплекс мероприятий, предполагающий осуществление комплекса действий, направленных на достижение заданных целей.

Основные признаки проекта:

- Ограниченность во времени.

Проект всегда четко ограничен по времени, так как цели и задачи должны быть реализованы своевременно. В отличие от программы, которая может быть продолжена или, наоборот, отложена на определенный срок, проект обычно заканчивается.

- Новизна разрабатываемого продукта.

Реализуемый проект обычно разрабатывается как новый продукт, который впоследствии может быть серийно произведен или произведен массово в рамках создания производственных программ. С помощью проектирования можно сформировать новый, а в некоторых случаях и уникальный продукт.

- Феномен туризма

Туризм – это глобальная отрасль, которая стала чрезвычайно важной в современном мире. На первый взгляд, туризм – это сложная социально-экономическая система, но если взглянуть на это с другой стороны, то туризм – это отрасль экономики или, если быть точнее, комплекс отраслей. В то же время туристская деятельность по своей сути является экономической, а это значит, что она зависима от принципов и правил экономической деятельности, направленной на реализацию товаров или услуг в целях удовлетворения

общественных потребностей и достижения целей, поставленных субъектом туристского бизнеса (турагентство, гостиница, ресторан и т. д.).

Проектирование и планирование направлены на создание прообраза будущей деятельности, включает в себя анализ будущего состояния объекта, системы, процесса, постановку целей и задач, а также подбор методов, технологий, приемов и иных инструментов достижения поставленных целей.

Исследование проблем и особенностей проектного планирования туристско-рекреационной деятельности показало, что оно всякий раз имеет территориальную (пространственную) ориентацию к определенному типу местности (региону, городу, местности и пр.), обладающему важными туристскими или рекреационными ресурсами.

Сущность туристского проектирования заключается в создании такого туристского объекта на определенной территории, который отвечал бы проектному замыслу и был бы полезен для развития туристской отрасли на данной территории, не вступая в противоречие с существующей инфраструктурой и ресурсным потенциалом [15].

1.3. Этапы туристско-рекреационного проектирования

В туристско-рекреационном проектировании значимую роль играет гуманитарный дизайн, как деятельность по строительству несуществующего объекта или обустройству места (пространства) по плану разработчика.

Основные этапы проекта:

- 1) Выделение и постановка проблемы – определение идеи проекта;
- 2) Последовательная разработка проектного замысла;
- 3) Реализация проекта.

В процессе проектирования туризма проектные решения и действия направлены на систему, объект и процесс.

Система - это совокупность элементов во взаимоотношениях и связях друг с другом, образующая определенную целостность, единство.

"Туристские системы" характеризуются совокупностью факторов, прямо или косвенно участвующих в процессе образования туристского продукта, удовлетворяющего потребности потребителей.

Туристская система состоит из двух компонентов: внешней среды; внутренней структуры.

Туристское пространство имеет определенный подход к изучению туристской проектной деятельности.

Такой подход учитывает целостность, относительную самостоятельность, структуру и иерархию региона как типа туристского пространства, а также его взаимосвязь с внешними социально-политическими, экономическими и экологическими системами.

К примеру, территориальный туристско-рекреационный комплекс КВМ представляет собой целостную эколого-экономическую систему, экономика которой направлена на туризм и рекреацию.

Поэтому туристскую систему можно понимать как совокупность предприятий, предлагающих туристские продукты и услуги в пределах определенного пространства. [16].

1.4. Нормативно-техническая база туристско-рекреационного проектирования

Туристско-рекреационное проектирование – это довольно сложный и трудоёмкий процесс, который должен соблюдаться нормативно-правовым регулированием. Нормативно-технические, нормативно-правовые документы общего характера и по организационной деятельности в частности можно найти во всемирной сети интернет.

К правовой базе в сфере туристско-рекреационной деятельности относятся:

1. Федеральные законы.

2. Указы, постановления и распоряжения правительства и Президента РФ.
3. Акты министерств и ведомств.

Основные нормативно-технические документы, используемые в туристско-рекреационном проектировании:

1. ГОСТ Р 50690-2017 Туристские услуги. Общие требования [17].
2. ГОСТ Р 53522-2009 Туристские и экскурсионные услуги. Основные положения [18].
3. ГОСТ Р 50681-2010 Туристские услуги. Проектирование туристских услуг [19].
4. ГОСТ Р 54601-2011 Туристские услуги. Безопасность активных видов туризма. Общие положения [20].
5. ГОСТ 32612-2014 Туристские услуги. Информация для потребителей. Общие требования [21].
6. ГОСТ Р 54600-2011 Туристские услуги. Услуги турагентств. Общие требования [22].
7. ГОСТ Р 54605-2017 Туристские услуги. Услуги детского туризма. Общие требования [23].
8. ГОСТ Р 55881-2016 Туристские услуги. Общие требования к деятельности горнолыжных комплексов [23].
9. ГОСТ Р 56197-2014 Туристические информационные центры. Туристская информация и услуги приема [25].
10. ГОСТ Р 55889-2013 Услуги общественного питания. Система менеджмента безопасности продукции общественного питания [26].
11. ГОСТ Р 56221-2014 Туристические услуги. Речные круизы. Общие требования [2726].
12. ГОСТ Р 56597-2015 Приключенческий туризм. Лидеры. Компетенция персонала [2826].
13. ГОСТ Р 56642-2015 Туристические услуги. Экологический туризм. Общие требования [29].

14. ГОСТ Р 56643-2015 Туристические услуги. Личная безопасность туриста [20].
15. ГОСТ Р 57279-2016 Туристические услуги. Оценка качества и безопасности предоставления услуг горнолыжных комплексов [21].
16. ГОСТ Р 57280-2016 Туристические услуги. Общие требования к предоставлению услуг горнолыжного туризма [22].
17. ГОСТ Р 57286-2016 Услуги социального туризма. Туристские услуги для людей пожилого возраста. Общие требования [23].
18. ГОСТ Р 57287-2016 Туристские услуги, предоставляемые на особо охраняемых природных территориях. Требования [34].
19. ГОСТ Р 57805-2017 Туристские услуги. Водный туризм. Общие требования [35].
20. ГОСТ Р 57806-2017 Туристские услуги в области самостоятельного туризма. Общие требования [36].
21. ГОСТ Р 57807-2017 Туристские услуги. Требования к экскурсоводам (гидам) [37].
22. ГОСТ Р ЕН 13809-2012 Туристские услуги. Туроператоры и турагенты. Терминология [38].
23. ГОСТ Р ЕН 15565-2012 Туристские услуги. Требования к обеспечению профессиональной подготовки туристских гидов и программам повышения квалификации [39].
24. ГОСТ Р ИСО 13810-2016 Туристские услуги. Промышленный туризм. Предоставление услуг [40].
25. ГОСТ Р ИСО 21103-2015 Приключенческий туризм. Информация для участников [41].
26. ГОСТ Р 58187-2018 Туристские услуги. Кемпинги. Общие требования [42].
27. ГОСТ 32611-2014 Туристские услуги. Требования по обеспечению безопасности туристов [43].

28. ГОСТ 32613-2014 Туристские услуги. Услуги туризма для людей с ограниченными физическими возможностями. Общие требования [44].

Выводы

В настоящее время состояние сельского туризма в России весьма скромное – это туристское направление активно развивают лишь несколько регионов России. В улучшении благосостояния, как жителей деревни, так и целых регионов заключается целесообразность развития сельского туризма.

Туристско-рекреационное проектирование – это сложная проектная деятельность в сфере туризма и рекреации. Из базового определения «проектирования» ясна его многофункциональность в отношении туристско-рекреационной деятельности:

1) может касаться определённых объектов (например, туристско-рекреационных комплексов);

2) может быть связана с формированием прообраза определённого состояния – например, такая деятельность может быть связана с разработкой концепций, программ, стратегий развития туризма на определенной территории;

3) может быть ориентирована на разработку конкретного туристского продукта (или услуги).

Таким образом, туристско-рекреационное проектирование можно рассматривать на трёх уровнях: проектирование объектов туристской индустрии, проектирование продуктов (услуг) туристской индустрии, проектирование развития туристской индустрии в целом на определённой территории.

ГЛАВА 2. ТУРИСТСКАЯ ИНФРАСТРУКТУРА И СОВРЕМЕННОЕ СОСТОЯНИЕ РАЗВИТИЯ ТУРИЗМА В НОВОВАРШАВСКОМ РАЙОНЕ

2.1. Общие сведения о муниципальном районе

Историческая справка. Группа крестьян из Самарской губернии, желая избавиться от малоземелья и бедности, решила попытать счастья в неведомой им сибирской стороне, о которой ходило много хороших слухов. Они прибыли в Омск со своим нехитрым скарбом в 1901 году. Здесь им понравилось и они решили остановиться на одном из участков прибрежной полосы Иртыша южнее Омска. Поскольку земли принадлежали казачьему войсковому управлению, крестьяне заключили арендный договор на право пользования землей. Сразу же стали обустраиваться в 156 км от Омска на левом берегу Иртыша, где сейчас и находится Нововаршавка.

Свой поселок переселенцы называли Рытовка-2, потому что на правом берегу Иртыша уже находилось село Рытовка.

Место поселения было очень красивое: нераспаханные земли, небольшие лесочки. Рядом протекала полноводная река Сорокино, в которой очень много родниковых ключей. Жители использовали эту воду для питья. Несколько далее протекал Иртыш [45].

В 1921 году, во время строительства домов, стали думать, как назвать поселок. И вот георгиевский кавалер Абрамов Василий Алексеевич, служивший в русской армии в Варшаве, которая произвела на него большое впечатление, предложил на одном из перекуров назвать поселок Новая Варшава. По воспоминаниям других старожилов, название предложил Максим Десятов, тоже бывавший в Варшаве [46].

Впоследствии стали употреблять более удобное для произношения название – Ново-Варшака.

Прошло еще несколько десятилетий. За это время возникли разные варианты написания названия села. Ново-Варшавка, Ново-варшавка,

Нововаршавка. Тогда согласительная комиссия после обсуждения приняла решение использовать последний вариант – Нововаршавка.

В 1940 году был образован Нововаршавский район с центром в селе Дробывшеском. А в 1946 году центр района был перенесен в село Нововаршавка.

В 1962 году район был упразднен и территория присоединена к Русско-Полянскому району. Но в 1964 году Нововаршавский район был восстановлен.

В 1986 году село Нововаршавка была преобразована в рабочий поселок [45].

Нововаршавский район находится на юге Омской области и граничит с Русско-Полянским, Павлоградским, Таврическим, Черлакским районами области и Казахстаном в соответствии с рисунком 2.1 [47].

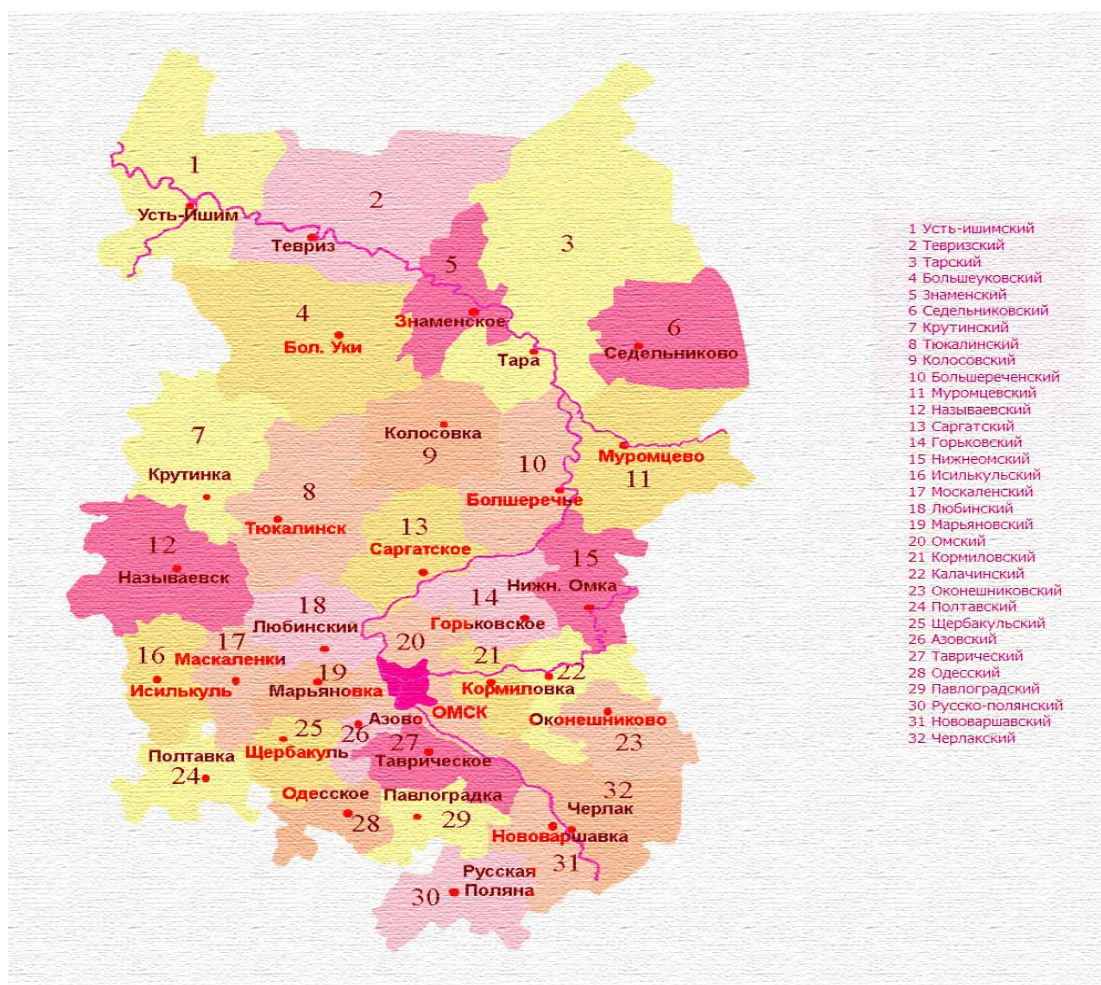


Рисунок 2.1 Карта Омской области по районам

Площадь района – 2200 км². Население района составляет 22,9 тыс. человек (данные 2017 г.). Национальный состав таков: на 59% население района состоит из русских, 17% – казахов, 10% – украинцев, 10% – немцев, 4% – других национальностей (данные 2010 г.) в соответствии с рисунком 2.2.

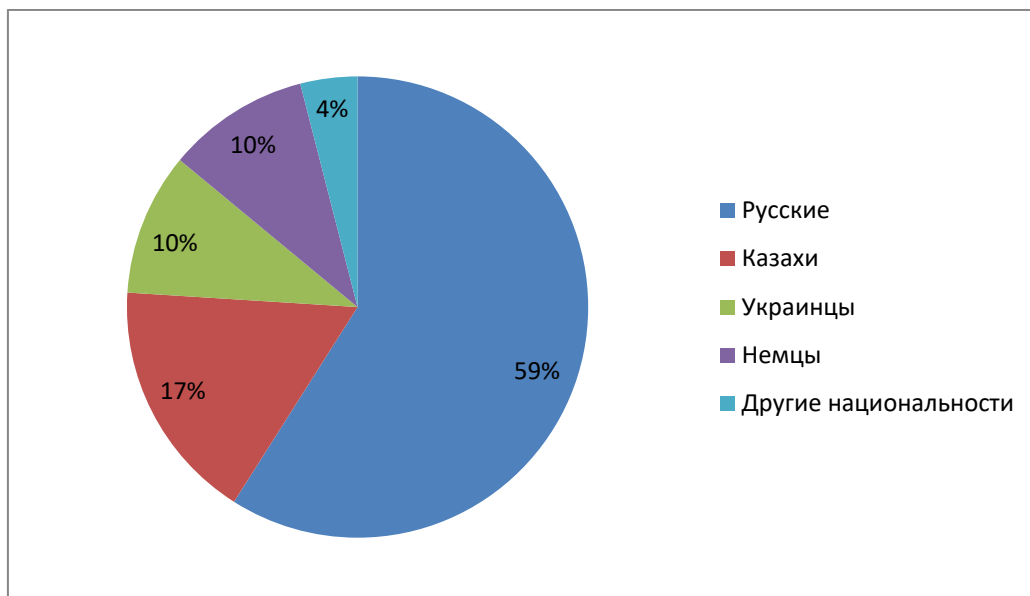


Рисунок 2.2. Национальный состав района

В состав района входят 2 городских и 9 сельских поселений: Большегривское, Нововаршавское, Бобринское, Ермаковское, Зареченское, Изумруднинское, Новороссийское, Победовское, Русановское, Славянское, Черлакское в соответствии с рисунком 2.3 [47].



Рисунок 2.3. Карта Нововаршавского района

Административным центром района является рабочий поселок Нововаршавка. Расстояние от Омска до Нововаршавки – 152 км. Областной

центр с рабочим поселком связывает автомобильная дорога. В восемнадцати километрах от Нововаршавки находится железнодорожная станция Любовка, в семи километрах от райцентра – пристань на реке Иртыш.

Регулярного авиационного сообщения с Нововаршавкой нет, но имеется грунтовая взлетно-посадочная площадка, используемая в основном авиацией скорой медицинской помощи.

По территории района проходит линия ЛЭП 500, связывающая энергосистему Западной Сибири с Казахстаном. К Нововаршавке подведена электрическая линия в 110 тыс. киловольт [45].

Флаг Нововаршавского района является официальным символом муниципального образования, отражающим исторические, культурные, национальные и иные местные традиции и особенности.

Ныне действующий флаг утверждён 27 декабря 2007 года и внесён в Государственный геральдический регистр Российской Федерации с присвоением регистрационного номера 3729 в соответствии с рисунком 2.4.



Рисунок 2.4. Флаг Нововаршавского района

Геральдическое описание флага гласит:

«Флаг Нововаршавского района представляет собой прямоугольное полотнище жёлтого цвета с отношением ширины к длине 2:3. Из верхнего угла у древка к нижнему углу против древка проведена диагональная волнистая полоса синего цвета шириной $\frac{1}{5}$ (или $\frac{1}{6}$) ширины полотнища. В центре верхней половины полотнища – летящий к древку ястреб зелёного цвета. В нижней половине полотнища – четыре зелёных полукруга: два один над

другим, третий между ними и ближе к свободному краю, четвёртый на одной высоте с нижним из двух и ближе к свободному краю, чем третий».

Волнистая полоса синего цвета указывает на главную водную артерию Омской области, проходящую рядом с территорией района, – реку Иртыш, которая является основным природным фактором для освоения и успешного развития данной территории.

В верхней части флага помещено стилизованное изображение ястреба, парящего над просторами степей. Эта свободолюбивая, зоркая и быстрая птица, в изобилии обитающая в степной зоне, символизирует прозорливость и самостоятельность жителей района. Зелёный цвет птицы, охраняющей урожай, символизирует жизненные силы и возрождение.

В нижней части флага помещены четыре кургана зелёного цвета, изображающие историко-археологический памятник – древние захоронения. Четыре – два больших и два малых – курганы находятся на территории современного Нововаршавского района. Кроме того, число «четыре» отсылает к четверочастному порядку мира: четыре стороны света, четыре стихии и т. д., а в нумерологии – это число земли; источник, корень всех вещей. Жёлтый цвет полотнища символизирует щедрость и достаток и означает хлебное поле, указывая на земледелие как основу хозяйственной деятельности и благополучия Нововаршавского района [48].

2.2. Климат и природные ресурсы

Климат района резко континентальный. Основными его чертами является суровая и продолжительная зима, короткое, но жаркое лето, короткие переходные сезоны – весна и осень. Теплообеспеченность территории (сумма положительных температур воздуха выше 10°C) составляет более 2100°, а гидротермический коэффициент равен 0,8–1,0, что указывает на недостаточную обеспеченность растений влагой. Самый жаркий месяц – июль. Средняя температура его составляет +19,3°C; в отдельные дни она может повышаться до

+40°C. Самый холодный месяц – январь, средняя температура которого -19,2°C (в отдельные дни может понижаться до -41°C).

Годовое количество осадков составляет 320 мм, что недостаточно для полного влагообеспечения растений в вегетационный период, несмотря на то, что более половины (165 – 210 мм) их приходится на летний период. Нередки случаи, когда в летний период (активной вегетации растений) осадков выпадает до 90-110 мм.

Преобладающими ветрами в районе являются ветры юго-западного и западного направлений. Территория района довольно часто подвергается засухам и суховеям. Атмосферные засухи и суховеи слабой и средней интенсивности бывают ежегодно. Их продолжительность за теплый период составляет в среднем от 10 до 29 дней.

Снежный покров на территории района образуется в конце второй декады ноября. Продолжительность периода с устойчивым снежным покровом составляет 150 – 155 дней, максимальная высота снежного покрова на открытых участках – 20 – 25 см, а в понижениях достигает до 2,0 метров.

Начало схода снежного покрова на территории района соответствует переходу температуры воздуха через 0°C, которое приходится на 12 – 13 апреля [45].

Территория района расположена на самом юге одной из крупнейших равнин мира – Западно-Сибирской. Рельеф здесь относительно однообразный и лишь на отдельных участках нарушается понижениями плоских западин, озерными котловинами, гривами. Абсолютные отметки поверхности изменяются от 93 до 138 м.

Современная степь представляет из себя распаханые под культурные растения агрополя. Типичная растительность степной зоны в связи с хозяйственным освоением земель сохранилась только небольшими участками вдоль дорог, на старых залежах и на неудобных для сельского хозяйства площадях.

Коренную растительность степей Омской области составляют ковыльно-кипцовые сообщества, что характерно и для нашего района.

Площадь, занимаемая лесом, небольшая – 2662 га. Леса встречаются в северной части района и представлены в виде небольших березовых колков с подлеском из шиповника. Травяной покров в березовых колках следующий: вейник наземный, костянка, полынь понтийская, василистник, мышинный горошек, тимофеевка.

В южной части района преобладает типцово-ковыльная степь, которая состоит из узколистных злаков – типца, келерии, ковылей, тимофеевки, степного овса, а также богородской травы, лапчатки красноватой, степных осочек и др.

Лесная растительность поймы Иртыша представлена ивовой формацией (белой, русской и трехтычинковой). В подлеске – шиповник, ежевика и боярышник.

Также в Нововаршавском районе произрастают лекарственные травы: крапива и зверобой, подорожник, пустырник, тысячелистник, календула, мята, чабрец, одуванчик и др.

В районе встречаются редкие и исчезающие виды растений, которые подлежат охране. Среди них семейство мятликовые (горлицет весенний, прострел раскрытый).

Немногие водоемы украшают исчезающие виды семейства кувшинковых: кувшинка чистобелая, кубышка желтая. Эти водные растения являются не только главным украшением, но и свидетельством чистоты проточных водоемов.

На территории района протекает крупная судоходная река Иртыш, имеются более 20 озер и подземные воды.

Река Иртыш является единственной водной артерией. Она не имеет здесь ни одного более или менее значительного притока. Ширина ее колеблется в пределах от 500 до 800 м при максимальной глубине 6,5 – 7,0 м.

Также район характеризуется небольшим развитием озер, которые сосредоточены в пойме Иртыша. Большинство озер суффозионного происхождения, они образовались в результате оседания грунта в связи с выносом грунтовыми водами легкорастворимых солей и пылеватых частиц. Питаются озера за счет таяния снега и выпадающих атмосферных осадков. Озера располагаются в плоских котловинах-блюдцах. Уровень воды в озерах в течение года колеблется, зеркало воды окружено узкой полосой солончаков. По характеру воды озера делятся на пресные и соленые. Последние преобладают в южной части района, есть и солодовые (или щелочные) [45]

Жемчужиной Омской области является озеро Солёное. "Солёное" - это местное название, т.к. на картах озеро названия не имеет. Его координаты 53 гр 55мин 42 сек сш, 74 гр 59 мин 35 сек в.д. Небольшое по площади (один кв. км), оно на протяжении десятилетий остаётся глубоководным. В 50-х годах прошлого века на берегу этого озера располагалась деревня Помазуново. Во все времена жители окрестных сёл в знойную погоду находили в озере прохладу и отдых. Кроме того, солёная озёрная вода и глина с его дна оказывали оздоравливающее воздействие на организм отдыхающих [49].

Река Иртыш и 19 пресных озер являются местом обитания рыб, среди них ценные виды осетровых (осетр, стерлядь), лососевые (нельма), преобладающими видами являются окунь, щука, карась, лещ. После создания прудовых хозяйств в районе привезен и акклиматизирован карп.

В фауне Нововаршавского района присутствуют как позвоночные животные: звери, птицы, рыбы, земноводные и пресмыкающиеся, так и беспозвоночные: ракообразные и насекомые, моллюски.

На территории района выделяют несколько экологических групп:

- Наземно-бегающие: тушканчик, заяц, лось, косуля;
- Наземно-норные: суслик, бурундук, хомяк, еж, сурок, степной хорь;
- Роющие: (норные) крот, слепушонок;
- Околоводные: реакклиматизированы – ондатра;

- Летящая группа, представлена семейством летучие мыши – малый ушан. Он ведет сумеречный или ночной образ жизни. Питается насекомыми, их личинками, пауками. Относится к редким видам и подлежит охране.

- К наземно-норным животным района относится большинство грызунов (суслики, тушканчики, мыши, крысы, хомяки), что связано с выращиванием зерновых культур на сельхозугодьях. Большинство из них ведет скрытый образ жизни, для питания и размножения грызуны выходят на поверхность земли.

В связи с резкими сезонными изменениями обилия корма, его качества и доступности число оседлых и зимующих птиц невелико. Наиболее часто встречаются воробей, ворона, сорока, синица, грач, свиристель, кукушка, ласточка и др. Многие из них обитают вблизи жилья человека, где могут найти пищу в суровое время.

На территории района много мест, пригодных для гнездования водоплавающих птиц: гусь серый, большая белолобая казарка, утка кряква, серая утка, лысуха, кроншнеп, кулик-бекас, на перелетах можно встретить свиязь, шилохвость, широконоску, гоголя, чернеть хохлатую.

Увеличение числа мелких грызунов способствует росту численности хищных птиц: сов и ястребов.

Видовой состав беспозвоночных представлен довольно широко. Отряд чешуекрылых или бабочек насчитывает более 10 видов, наиболее распространенными являются бабочки-белянки, желтушки, голубянки, встречаются крапивница, крупноглазка, пяденицы. На заливных лугах можно встретить махаона, занесенного в Красную книгу. На полях и в садах встречаются яблонная плодоярка, тля. В 1999 году в районе было отмечено появление итальянского прусака [45].

2.3. Историко-культурные достопримечательности

Главная достопримечательность архитектурного облика рабочего поселка Нововаршавка – центральная площадь, которая окаймляется находящимися в шаговой доступности друг от друга зданиями офисов почти всех имеющихся в поселке организаций и учреждений. Районная и поселковая администрация, районное управление внутренних дел, комплексный центр социального обслуживания населения, управление пенсионного фонда, почтовое отделение и ростелеком, филиалы налоговой инспекции, сбербанка, фонда социального страхования – эти и другие объекты сконцентрированы в одном месте, что представляет большое удобство для населения.

Здесь же, с выходом на площадь, располагаются районный Дом культуры, историко-краеведческий музей, детский оздоровительно-образовательный центр, спортивная площадка с уличными тренажерами и расположенным за ними спортивным стадионом.

Красивая аллея ведет к святому месту в Нововаршавке – мемориалу воинской Славы, находящемуся рядом с великолепным храмом Покрова пресвятой Богородицы, усиливающим своим присутствием святость этого места и венчающим собой весь архитектурный ансамбль главной площади поселка [50].

В районе имеется большое количество исторических памятников:

- В селе Победа в 68-м году прошлого века был установлен памятник в виде трактора ДТ-54 – памятник, посвященный труду первоцелинников.
- Есть в Нововаршавке и два археологических памятника – курганные группы, которые имеют историческую, научную и просветительскую ценность.
- Два идентичных археологических памятника расположились и вблизи села Богдановка.
- В деревне Нетесово в непосредственной близости от местного дома культуры находится сквер, в котором расположена могила Героя Советского Союза, человека, фамилию которого носит эта деревня – Ф.Ф. Нетесова.

- Грунтовые могильники и стоянка древних людей – это еще два археологических памятника, которые находятся совсем рядом с селом Александровка.

- А возле аула под названием Карман находятся целых семь археологических памятников. Здесь есть как курганные группы, так и отдельные курганы, а также могильники и поселения древних людей.

- Аул Жар-Агач прославился своим древним поселением, которому дали название «Жар-агач-1» [51].

Также имеются памятники, посвященные воинам-землякам, которые погибли в годы ВОВ:

- Обелиск «Воинам-освободителям». Установлен в д. Александровка;
- Обелиск «Защитникам Отечества 1941 – 1945». Установлен в с. Береговое;

- Мемориальный комплекс «Воинам землякам, погибшим в Великой Отечественной войне 1941 – 1945 гг.». Установлен в 1975 г. В с. Бобринка к 30-летию Победы в Великой Отечественной войне;

- Памятник «Воину-освободителю». Установлен в 1965 г. В с. Богдановка;

- Стелла к 40-летию Победы. Установлена в 1985 г. На площади п. Большегривское к 40-летию Победы в Великой Отечественной войне;

- Обелиск «Воинам Великой Отечественной войны 1941 – 1945 гг.» Открыт 9 мая 2010 года в с. Дробышеве в честь 55-летия годовщины Победы по инициативе учителей Дробышевской школы. Средства на обелиск были собраны жителями села;

- Памятник «Воинам землякам, участникам Великой Отечественной войны 1941 – 1945 гг.». Воздвигнут в ауле Жар-Агач;

- Обелиск «Вечная слава героям, павшим в боях за честь и независимость нашей Родины в годы Великой Отечественной войны в 1941 –

1945 гг.». Установлен в 1965 году к 20-летию Победы над Фашистской Германией погибшим воинам-зареченцам;

- Памятник «Воинам-землякам, погибшим во время Великой Отечественной войны 1941 – 1945 гг.». Установлен в с.Ермак по инициативе Книжова В.И.;

- Обелиск «Народу-освободителю в Великой Отечественной войне 1941 – 1945 гг.». Открыт 9.05.2015 г. в с. Изумрудное. Проект обелиска был разработан учителем МБОУ «Изумруднинская ООШ» Тереховой Еленой Витальевной. Эскиз и оформление плиты обелиска были выполнены местным художником Тричевым Константином Анатольевичем. Средства, собранные от населения, были направлены на сооружение, установку и обустройство близлежащей территории;

- Обелиск «Воинам-землякам». Открыт 9.05.2000 г. в ауле Каразюк по инициативе населения для увековечения памяти воинов, погибших в Великой Отечественной войне. Жители а. Каразюк, д. Молодежное, д. Дробышево, с. Победа, с. Бобринка внесли посильный вклад на приобретение необходимых материалов. Обелиск был построен силами работников и учащихся Каразюкской школы;

- Обелиск «Воинам-освободителям». Установлен в ауле Караман;

- Мемориальный комплекс «Воинам-землякам, сражавшимся за Родину». Установлен к 40-летию Победы в Великой Отечественной войне 1941 – 1945 гг. Рядом с мемориалом была посажена березовая аллея фронтовиков. В посадке саженцев принимали участие сами участники войны. С 1986 года мемориал переименован в мемориальный комплекс. Признан объектом культурного наследия регионального значения;

- Памятник детям войны. Открыт 9 мая 2017 г. на праздничном митинге, посвященном 72-ой годовщине Победы в Великой Отечественной войне. С предложением создания памятника выступила инициативная группа учащихся Нововаршавской гимназии под руководством О.Н. Захаровой. В течение 4-х лет на территории района были организованы мероприятия по

сбору благотворительных средств на изготовление памятника. На благотворительный счет Совета ветеранов были перечислены денежные средства от населения района. Активную работу с населением вел ветеранский актив под руководством председателя А.А. Граф. Эскиз памятника был выполнен специалистом Нововаршавского историко-краеведческого музея А.А. Мильке;

- Обелиск «Воину-освободителю». Установлен в 1967 г. с.Новороссийка;

- Памятник «Воинам-землякам, павшим в боях в Великой Отечественной войне 1941 – 1945 гг.». Установлен на площади д. Платоновка в 1978 г.;

- Мемориал воинской славы. Открыт в 1985 году в с.Победа в честь 40-летия Победы в Великой Отечественной войне 1941 – 1945 г.;

- Мемориал «Воинам, павшим в боях за свободу и независимость нашей Родины». Открыт 9.05.1985 г. в честь 40-летия Победы в Великой Отечественной войне 1941 – 1945 гг. в с. Русановка по инициативе Рахматулина О.Н.;

- Памятник «Участникам Великой Отечественной войны 1941 – 1945 гг.». Установлен в 1985 году в с. Славянка по инициативе предприятия РМЗ «Степной»;

- Памятник «Воинам-землякам, павшим в бою за советскую Родину в Великой Отечественной войне». Установлен в 1975 г. к 30-летию годовщине Победы в Великой Отечественной войне 1941 – 1945 гг. в с. Черлакское по инициативе Чугунова П.А.

2.4. Сведения об объектах туристской инфраструктуры

2.4.1. Объекты размещения

В ходе изучения средств размещения туризма проанализированы гостиницы и базы отдыха Нововаршавского района Омской области. Результаты представлены в таблице (таблица 2.1).

Таблица 2.1 – Средства размещения Нововаршавского района

№	Название гостиницы, базы отдыха	Месторасположение	Средняя цена номера в сутки	Количество номеров (мест)
1	2	3	4	5
1	Мини-гостиница	р.п. Нововаршавка, ул. Красный путь д.163	850р	4 номера (12 мест)
2	Гостиница Гермес	р.п. Нововаршавка, ул. Целинная д. 13	800р	4 номера (10 мест)
3	Новоивановская база отдыха	Новоивановка	250р	Летом – 40 мест, зимой – 8 мест

Также, 13 марта 2019 года, был открыт новый комфортабельный дом отдыха локомотивных бригад на станции Иртышское. В здании оборудованы 58 трех-, двух- и одноместных номеров, столовая и тренажерный зал. На прилегающей территории обустроена спортивная площадка, терраса для отдыха, две автостоянки [52].

В результате были проанализированы основные средства размещения в Нововаршавском районе. На основе приведенных данных можно сделать вывод о том, что гостиницы и базы отдыха не имеют большой номерной фонд. Средняя цена варьируется от 250 до 850 рублей с человека за сутки.

2.4.2. Объекты питания

Сфера общественного питания является одной из наиболее динамично развивающихся отраслей потребительского рынка. В регионах, по сравнению со столицами, непродовольственный сектор развивается, как правило, существенно меньшими темпами. Районы, не специализирующиеся на организации отдыха и туризма, располагающиеся в удалении от основных

транспортных коридоров и характеризующиеся четкой сельскохозяйственной специализацией значительно отстают по уровню развитости сети объектов общественного питания.

В Нововаршавском районе более 10 предприятий осуществляют деятельность общественного питания. Но расположение их весьма неравномерно. В результате исследования, были проанализированы 33 населенных пункта в составе двух городских и девяти сельских поселений. Каждый из них имеет определенное количество объектов. Результаты представлены в таблице (таблица 2.2).

Таблица 2.2 – Размещение объектов питания в Нововаршавском районе

№	Название поселения	Количество населенных пунктов	Количество объектов общественного питания
1	2	3	4
1	Большегривское городское поселение	1	3
2	Нововаршавское городское поселение	2	5
3	Бобринское сельское поселение	2	-
4	Ермаковское сельское поселение	5	1
5	Зареченское сельское поселение	3	-
6	Изумруднинское сельское поселение	3	-
7	Новороссийское сельское поселение	4	-
8	Победовское сельское поселение	5	-
9	Русановское сельское поселение	3	-
10	Славянское сельское поселение	1	1
11	Черлакское сельское поселение	4	1

2.4.3. Объекты досуга

В Нововаршавском районе гораздо больше интересных мест и развлечений, чем может показаться на первый взгляд. Памятники архитектуры, дом отдыха, развлекательные мероприятия – всё это и ещё больше можно увидеть в течение одного выходного дня.

База отдыха «Новоивановская» реализует программы активного отдыха для детей и взрослых. Отдыхающие проживают в мини-гостинице или отдельно стоящем летнем доме.

Неподалеку от базы расположено Большое Новоивановское озеро, в котором водятся налим и щука, карп и сазан, лещ и чебак, карась и другая рыба, привлекающая в «Новоивановскую» рыболовов со всей Омской области. Кроме того, база заинтересует и охотников на водоплавающую птицу.

К услугам отдыхающих «Новоивановской» дровяная баня, уютные беседки для отдыха с мангалами, расположенными рядом, спортивно-игровые площадки и лодочный парк, предоставляющий лодки для рыбалки или прогулок. Самым юным гостям базы отдыха будет интересно посетить небольшое подворье, где содержатся различные домашние животные и птицы.

В качестве развлечений персонал базы организует для гостей прогулки на весельных и моторных лодках, рыбалки, дискотеки [53].

Помимо этого, жители и гости Нововаршавского района могут посетить такие места как:

- Культурно-досуговый центр, в котором проходят концерты и спектакли. Здесь же имеется и кинозал;
- Историко-краеведческий музей, предлагающий индивидуальные и групповые экскурсии по экспозициям: «В Сибирь за лучшей долей», «Из глубин веков», «Время больших перемен», «Сторожилы степей», «От Рытовки до Нововаршавки», «Страницы истории Нововаршавских немцев», «Гигант сельскохозяйственного производства»;
- Спортивные площадки и спортивные помещения;
- Бильярд;
- Сауна, кедровая бочка, массаж и мн.др.

2.5. Современное состояние развития туризма

Нововаршавский поселок имеет не до конца реализованный туристский потенциал. Но, несмотря на это, смог привлечь людей, проводящимися мероприятиями на территории района. Рассмотрим более подробно некоторые из них:

1. В августе 2015 г. был разработан и презентован проект развития образовательного туризма в Нововаршавском районе. В качестве туристических ресурсов были обозначены 5 сельских школ Нововаршавского района – МБОУ «Бобринская СОШ», МБОУ «Славянская СОШ», МБОУ «Русановская ООШ», МБОУ «Нововаршавская гимназия», МБОУ «Каразюкская ООШ». Именно школе с ее учебной и воспитательной системой в проекте отводится ведущая роль.

Цель проекта заключается в формировании туристически привлекательного имиджа Нововаршавского района через вовлечение ценностных образовательных достижений сельских школ в сферу туризма. Поставленная цель свидетельствует об уникальности проекта, так как в данном концептуальном контексте такие путешествия в нашем регионе не реализовывались.

С ноября 2015 г. по март 2016 г. по заявленному маршруту проехали разные категории туристов – студенты и ученые ОмГПУ, учащиеся школ района, молодые педагоги. В марте 2015 г. проект обрел межмуниципальный статус: школы посетили представители педагогического и управленческого сообщества Русско-Полянского, Павлоградского, Черлакского районов [54].

Подводя итог этим встречам, отметим, что в каждой школе тематическое аграрное содержание было достойно выдержано, оно позволило представить всем участникам смыслы и приоритетные направления развития и воспитания сельских детей. Отзывы же коллег в целом о проекте образовательного туризма свидетельствуют об эффективности данной формы в области передачи и обмена накопленным опытом, традициями и о его созидательной составляющей, направленной на формирование ценностных ориентаций системы образования [46].

2. В 2017 году в Нововаршавском районе был запущен туристический маршрут-этноквест «Азиатская экспедиция: в поисках памяти предков». Его авторами стали педагоги МБОУ «Каразюкская ООШ» и Центра по изучению казахского языка и культуры «Байтерек». Разработка тура не была случайной. Этому способствовали многолетние этнографические исследования обучающихся, накопленный опыт исторических реконструкций, возрождения национальных обрядов, взаимодействия с местным населением.

Первыми туристами, посетившими этноквест «Азиатская экспедиция: в поисках памяти предков» стали представители омской прессы, туристических агентств, туроператоров, Министерства культуры Омской области. 28 июня на 136 км путников встретили 3 всадника, на казахском языке спросившие их: «Кто вы и откуда прибыли к нам? Вы несете войну или мир?». Сев в предложенный транспорт, на подводах, запряженных лошадьми, наши гости отправились в юртовый городок, развитый в березовой роще у аула Каразюк. Так началась их экспедиция.

Далее, в течение лета, состоялось еще несколько организованных встреч туристов.

Тур представляет собой однодневный выезд, посетить который будет интересно и молодежи, и людям среднего возраста, и детям. Идея этноквеста предполагает путешествие группы туристов, выступающих в роли участников научной этнографической экспедиции, по театрализованным историко-культурным комплексам-юртам в поисках ответов на вопрос, что же составляет национальный код казахов? «Легендарные предки Каразюкской земли», «Юрта как микрокосм», «Символика национальных обрядов», «Национальное искусство казахского танца», «Секреты традиционных казахских народных промыслов», «Традиционные казахские игры», «Гостеприимство достархана» – так именовались юрты. Везде участники вовлекались в интерактивную деятельность, в ходе которой познавали и проживали традиции казахского народа. Кроме того, предлагалось выполнение познавательных заданий квеста в полевом дневнике исследователя.

Ставя себя на место представителей казахского народа, участники вживались в их национальную культуру, понимали ее особенности, делали выводы о многогранности. В результате этноквест позволил расширить представления туристов о казахском народе и его наследии, с пользой провести время, попробовать себя в разных культурных ролях [55].

Также в Нововаршавском районе очень часто проходят множество разных мероприятий. Данные события указаны в таблице (таблица. 2.3).

Таблица 2.3 – План основных мероприятий, знаменательных и праздничных событий на 2020 год

№ п/п	Дата (сроки) проведения мероприятия	Наименования мероприятия и форма его проведения	Место проведения мероприятия
1	2	3	4
1	январь	Фестиваль творчества «Рождественская сказка»	Поселения района
2	3 – 7 января	«Рождества волшебные мгновенья»	НЦБС
3	февраль	Зимний районный спортивно-культурный праздник «Праздник Севера»	В соответствии с Распоряжение Главы
4	февраль	Месячник военно-патриотического воспитания «Защитникам России – хвала и честь!»	Учреждения культуры района
5	март	Муниципальный фестиваль хореографического творчества «Танцующие роднички» посвященный 75-летию Великой Победы	п. Нововаршавка
6	с 14 марта	Мероприятия в рамках для православной книги: «Духовных книг божественная мудрость»	Нововаршавская НЦБС
7	с 23 марта	Цикл мероприятий неделя детской и юношеской книги «Прогулки по книжным лабиринтам»	Нововаршавская НЦБС
8	март	Съезжий праздник «Большая Масленица»	п. Большегривское
9	март	Съезжий праздник Наурыз	а. Каразюк
10	март	Выставка «148 дней подвига в тылу и на фронте»	п. Нововаршавка
11	апрель	Большие пасхальные мероприятия	п. Нововаршавка

Продолжение таблицы 2.3

1	2	3	4
12	апрель	Муниципальный конкурс детского вокального творчества «Первая ступень», посвященный 75-летию Великой Победы	п. Нововаршавка
13	апрель	Выставка фоторабот местных авторов «Славе не меркнуть! Традициям жить!»	п. Нововаршавка
14	апрель – май	Месячник по патриотическому воспитанию «Нам завещана Слава, в награду дан Мир»	Учреждения культуры района
15	май	Муниципальный фестиваль-конкурс художественного творчества ветеранских коллективов «Песни памяти и сердца», посвященный 75-летию Великой Победы	п. Нововаршавка
16	май	Библиотечный марафон патриотических мероприятий «Не померкнет летопись Победы!»	Нововаршавская НЦБС
17	15 мая	Акция ко дню семьи «Семья – это целый мир»	Нововаршавская НЦБС
18	июнь	Детский фестиваль творчества «Детская яркая палитра»	п. Нововаршавка
19	1 июня	Комплексное мероприятие «Детства яркие краски»	Нововаршавская ЦБС
20	июнь – август	Реализация проекта «Лето + библиотека = занимательные каникулы»	Нововаршавская НЦБС
21	июнь	Детский фестиваль творчества «Мы дети солнца»	п. Большегривское
22	июнь	Фестиваль работающей молодежи «Я – профессионал!»	п. Большегривское
23	июнь	Обрядовый съезжий праздник «Троицкие хороводы»	с. Русановка
24	июнь	Летний районный спортивно-культурный праздник «Королева спорта»	В соответствии с Распоряжение Главы
25	июль	Муниципальный фестиваль семей «День Ромашки»	п. Нововаршавка
26	июль	65-летний юбилей с. Ермак «Моя жизнь и судьба Ермак»	с. Ермак
27	сентябрь	Межрайонный многожанровый фестиваль «Золотые Ермаковские россыпи»	с. Ермак
28	октябрь	Муниципальный фестиваль «Я люблю тебя, жизнь»	п. Нововаршавка

1	2	3	4
29	1 октября	«Неугомонный возраст золотой» мероприятия посвященные дню пожилого человека	МКУК НЦБС
30	октябрь	45-летие Русановского ДК	с. Русановка
31	14 октября	«Богородицы покров»	п. Нововаршавка
32	октябрь	БИБЛИОНОЧЬ – 2020	Нововаршавская ЦРБ
33	декабрь	Новогодняя круговерть	Поселения района
34	20-31 декабря	«Новогодние хлопоты» (декада мероприятий для детей и взрослых)	Нововаршавская НЦБС
35	В теч. года	«Семья в мире, мир в семье», «Мир открыт для всех», «Счастье в ладошках», «Нам года – не беда!»	Поселения района
36	В теч. года	«Это нашей истории строки»	Поселения района
37	В теч. года	«Культура, доступная всем»	Поселения района
38	В теч. года	Творческие бенефисы 55-летие народного ансамбля «Родные напевы», рук. Е.В. Черномаз; 35-летие фольклорного ансамбля «Калинушка» Русановский филиал, рук. Галькова; 20-летие образцового театра мод «Перспектива», рук. Л.М. Шевченко; 20-летие образцового вокального ансамбля «Мечтатели», рук. Е.А. Шпек; 35-летие художественного отделения МБОУ ДОД «Нововаршавская ДШИ»	п. Нововаршавка

2.6. Проблемы развития туризма

Основной проблемой развития туризма в Нововаршавском районе является недостаточное количество туристских маршрутов и экскурсионных разработок, а так же квалифицированных сотрудников, занимающихся вопросами данной отрасли.

Для привлечения большого числа туристов, необходимо иметь базу с грамотно разработанными туристическими продуктами, а также проводить рекламную деятельность, так как район маленький и не имеет большой огласки.

Также, не маловажными проблемами являются:

- Слабое развитие инженерной и транспортной инфраструктуры;
- Отсутствие богатых природных рекреационных ресурсов;
- Недостаточное количество предприятий, оказывающих услуги по размещению туристов, организации питания.

Для решения данных проблем, необходимо создать ряд мероприятий, направленных на достижение цели и поставленных задач:

- Строительство домов отдыха на территории Нововаршавского района;
- Формирование комплексных туристских маршрутов;
- Выпуск рекламной продукции об экскурсионных объектах в Нововаршавском районе;
- Выпуск сувенирной продукции на основе народных промыслов и текстильного производства района с местной символикой (значки, магниты, чашки, различные изделия из дерева, глины, ткани и т.п.);
- Проведение маркетинговых и социологических исследований, «круглых столов», конференций, семинаров по вопросам развития туристской индустрии.

Реализация мероприятий позволит сформировать условия для создания на территории Нововаршавского района современного и конкурентоспособного туристского комплекса; увеличить количество индивидуальных и коллективных средств размещения; увеличить туристский поток.

2.7. Маркетинговое исследование востребованности тура

Для изучения спроса на тур было решено использовать метод социологического опроса. Анкетирование – наиболее удобный в данном случае метод социологического опроса, так как позволяет систематизировать полученные результаты по различным параметрам.

Для исследования была составлена анкета (Приложение А). С помощью опроса нужно выяснить предпочитаемый вид отдыха, отношение респондентов к внутреннему туризму, изучить, что главное в отдыхе для потенциальных туристов, хотели бы они посетить Нововаршавский район, какие объекты района заинтересовали.

В опросе участвовало 76 человек, из них 30 мужчин и 46 женщин.

1. Возрастные группы туристов.

Рисунок показывает, что возраст респондентов составляет 39% – 18–25 лет, 39% – 25–40 лет, 17% – 40–60 лет, 5% – 60 и более лет. Следует отметить, что основная масса отдыхающих приходится на трудоспособный возраст в соответствии с рисунком 2.5.

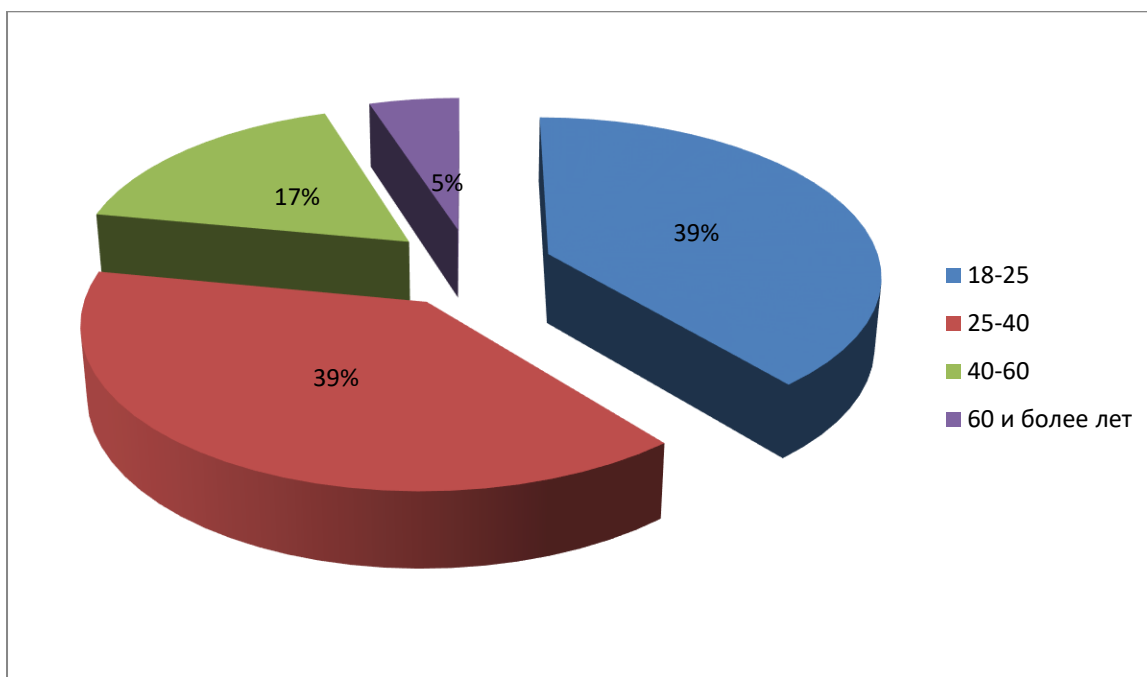


Рисунок 2.5. Возрастные группы туристов

2. Количество отпусков у респондентов.

На рисунке видно, что отдыхают 1 раз в год – 68% опрошенных, два раза в год – 15%, более двух раз в год – 17% в соответствии с рисунком 2.6.

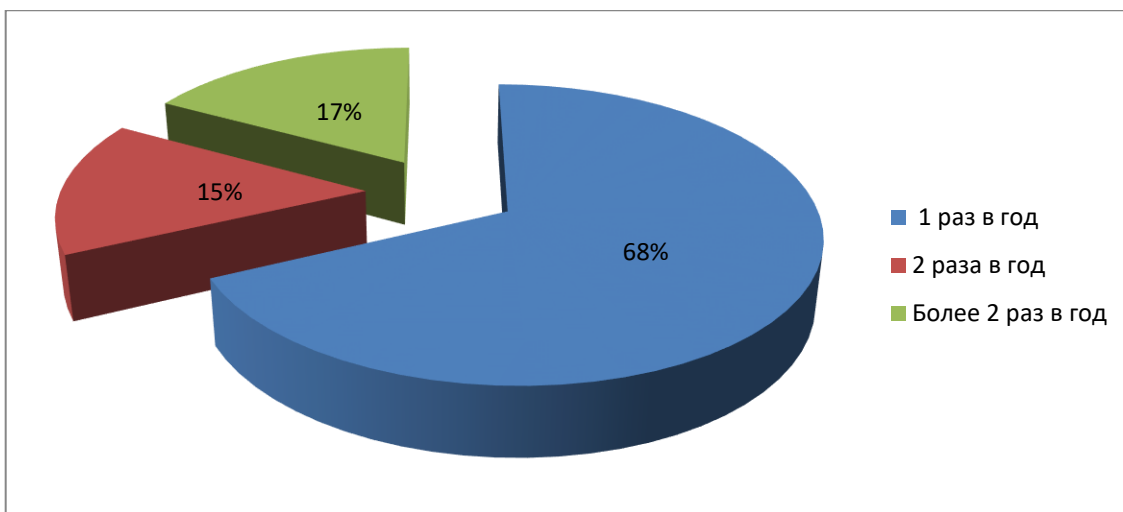


Рисунок 2.6. Количество отпусков у респондентов

3. Предпочитаемый вид туров.

На рисунке обозначено, что туристы наиболее предпочитают семейный отдых – 64%, наименее – культурно-познавательный – 16%, охота и рыбалка – 11% и событийный – 9% в соответствии с рисунком 2.7.

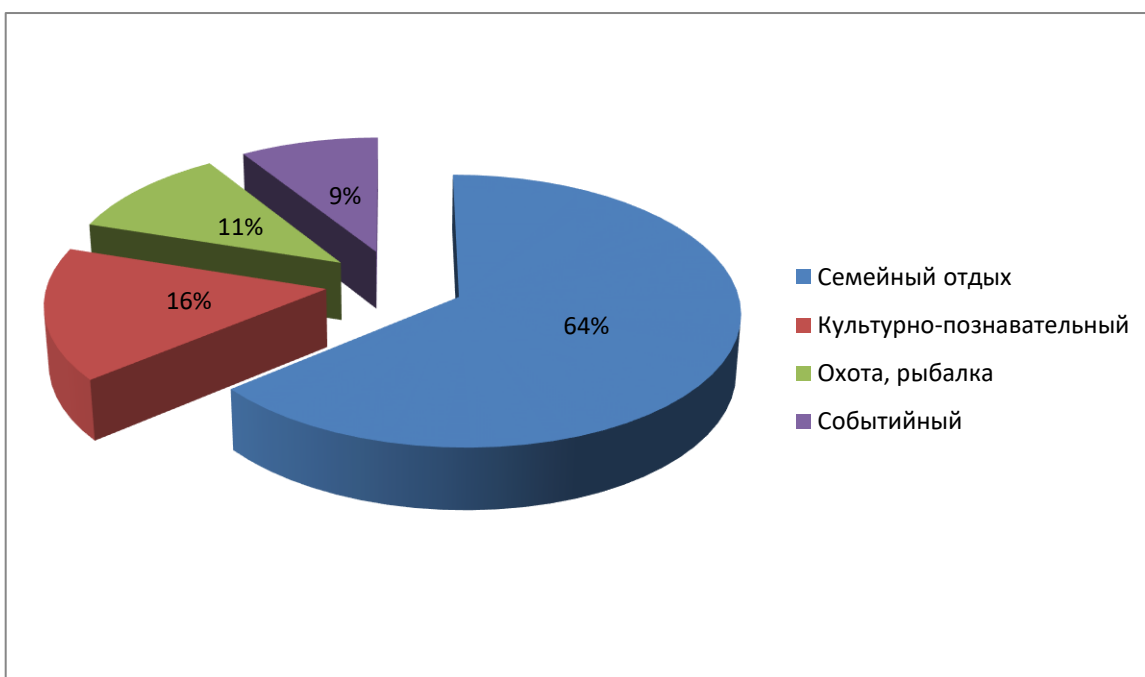


Рисунок 2.7. Предпочитаемый вид туров

4. Как относятся респонденты к внутреннему туризму.

Отношение к внутреннему туризму таково: 69% респондентов поддерживают внутренний туризм, 29% относятся нейтрально и только 2% негативно отзываются об отдыхе в России в соответствии с рисунком 2.8.

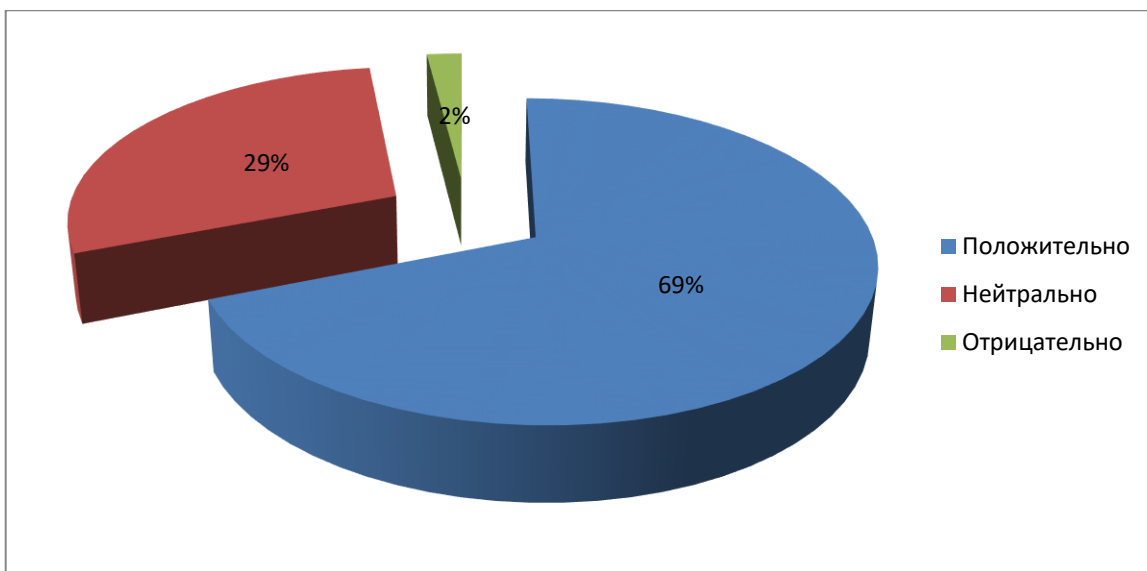


Рисунок 2.8. Отношение к внутреннему туризму

5. Важные аспекты в отдыхе.

Из анкеты выявлено, что 58% опрошенных отдали предпочтение природе, 23% – климату, 19% – культурно-историческим объектам в соответствии с рисунком 2.9.

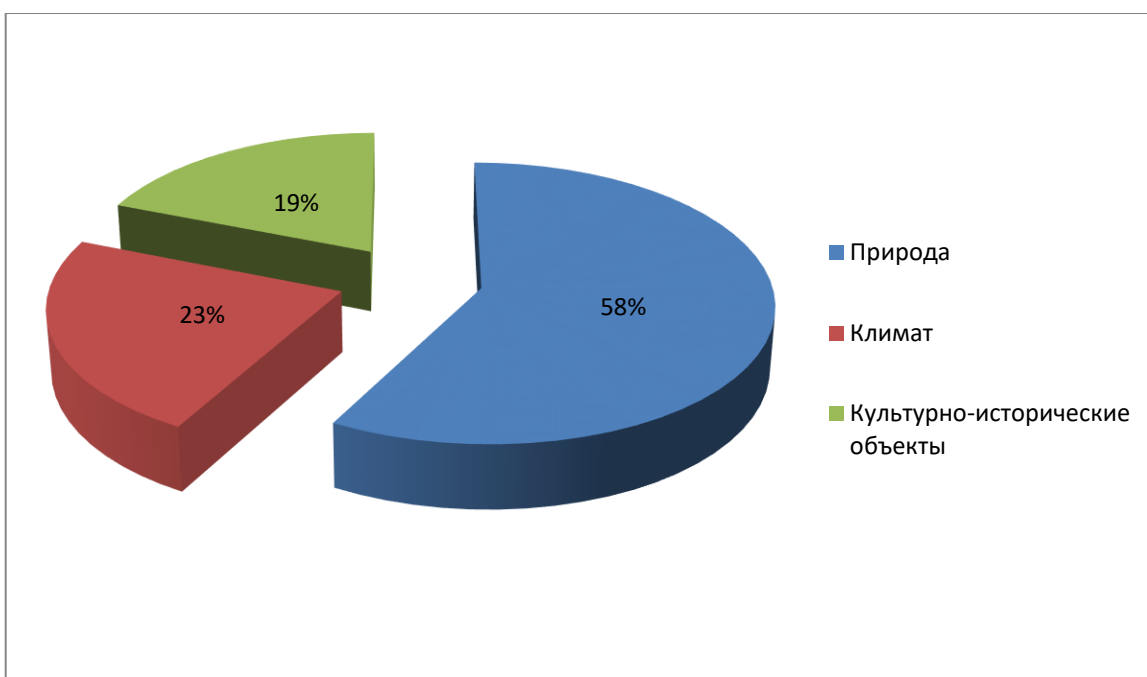


Рисунок 2.9. Важные аспекты в отдыхе

6. Посещение Нововаршавского района.

21% ранее бывали в Нововаршавском районе, 79% – ни разу не были в соответствии с рисунком 2.10.

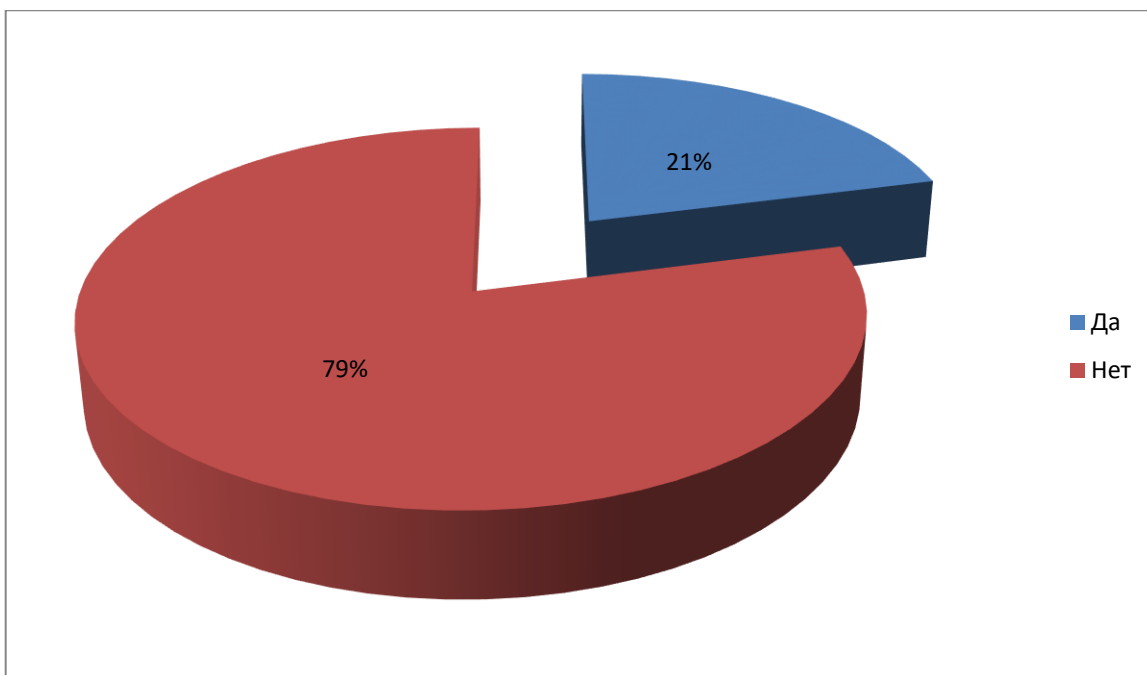


Рисунок 2.10. Посещение Нововоршавского района

7. Желание посетить Нововоршавский район.

80% респондентов хотели бы ознакомиться с туристско-рекреационными ресурсами Нововоршавского района, 20% категорически отказались в соответствии с рисунком 2.11.

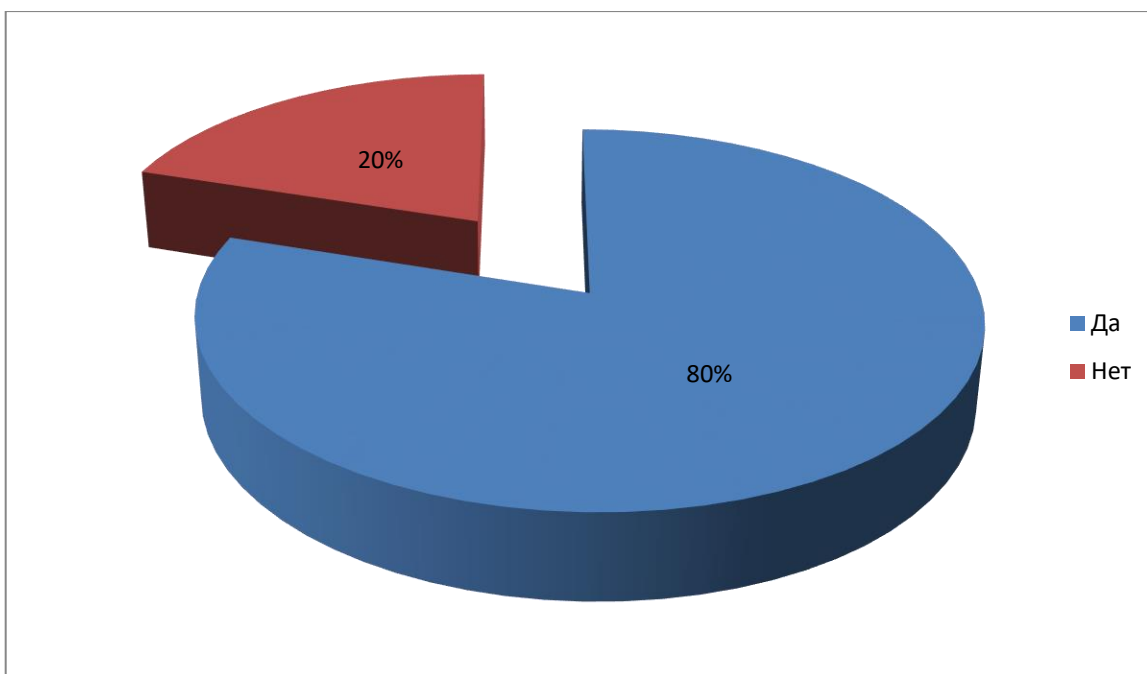


Рисунок 2.11. Желание посетить Нововоршавский район

8. Наиболее привлекательные ресурсы Нововоршавского района представлены на рисунке.

Потенциальных туристов больше привлекает Соленое озеро и горячий источник – 59%, база отдыха – 21%, исторические памятники, курганы – 11%, курганы – 9% в соответствии с рисунком 2.12.

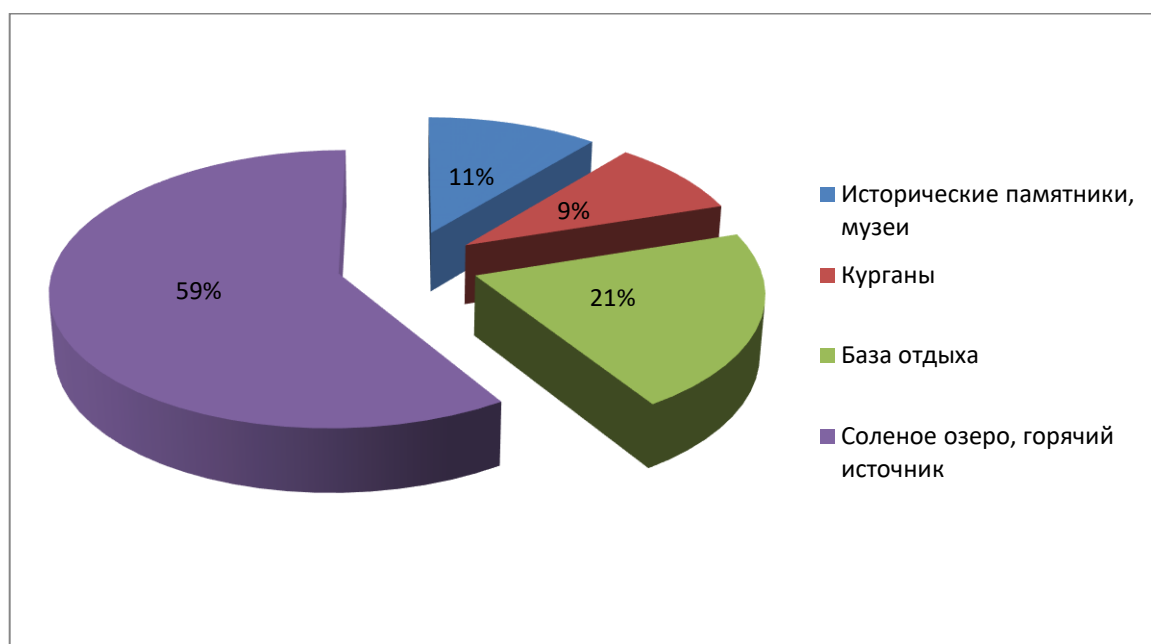


Рисунок 2.12. Привлекательные для туристов ресурсы Нововаршавского района

Из опроса следует, что большинство респондентов заинтересовано во внутреннем туризме, подавляющее число ни разу не бывало с визитом в Нововаршавский район. Разработка тура в Нововаршавский район актуальна и будет полностью отвечать потребностям потенциальных туристов.

Для более глубокого исследования района целесообразным будет разработать комбинированный тур.

Выводы

Таким образом, на территории Нововаршавского района Омской области есть все предпосылки для развития культурно-познавательного (объекты исторического значения как археологические памятники, так и памятники, посвященные воинам-землякам), экологического, спортивного видов туризма.

Нововаршавский район богат природными ресурсами: разнообразная растительность, среди которой много целебных трав; многочисленные виды

животных, птиц и рыб; 20 озер, среди которых есть Соленое озеро, используемое в лечебных целях; чистый воздух и многое другое.

Также нужно отметить, что анкетирование показывает положительный результат для создания тура в Нововаршавский район.

ГЛАВА 3. РАЗРАБОТКА ТУРА В НОВОВАРШАВСКИЙ РАЙОН

3.1. Программа тура

Результаты анкетирования показали, что большинство туристов никогда не посещали Нововаршавский район. На основе этого был разработан комбинированный тур «Просторы Нововаршавского района» для углубленного изучения местности. Уникальность данного тура в том, что он охватывает практически все виды туризма – лечебно-оздоровительный, спортивный, экологический, культурно-познавательный.

Численность группы – 10 человек, возраст группы – от 18 лет.

Способ передвижения – микроавтобус Ford Transit пассажирский (11 мест).

Наиболее приятное время для данного путешествия – с мая по сентябрь, т.к. погодные условия в этот период самые благоприятные.

Продолжительность тура – 4 дня/3 ночи.

Характеристика маршрута представлена в таблице 3.1.

Таблица 3.1 – Программа тура «Просторы Нововаршавского района»

Период	Время	Описание мероприятий
1	2	3
1 день	9-00	Отправление от ж/д вокзала на заказном автомобиле в р.п. Нововаршавка.
	11-30-13-00	Прибытие. Встреча и трансфер в мини-гостиницу района. Размещение и отдых.
	13-00-14-00	Обед в кафе гостиницы.
	14-00-16-00	Обзорная пешеходная экскурсия по Нововаршавскому району (Свято-Покровский храм, Мемориальный комплекс)

1	2	3
	16-00-17-00 17-00-18-00 18-00-19-00	Посещение Нововаршавского историко-краеведческого музея. Выезд на курганный могильник «Нововаршавка 1». Прибытие в гостиницу. Ужин. Свободное время.
2 день	9-00-10-00 10-00-11-30 11-30-12-15 12-15-13-00 13-00-13-30 13-30-15-30 15-30-16-00 16-00-17-00 18-30-19-30	Завтрак. Отправление в с.Ермак. Пешеходная экскурсия (показ памятника и улицы И.Я. Герка) Обед в столовой. Отправка на озеро Соленое. Прогулка по территории Соленого озера. Отправка на горячий источник. Посещение горячего источника. Прибытие в гостиницу. Ужин. Свободное время.
3 день	9-00-10-00 10-00-11-00 11-00-14-00 14-00-15-00 15-00-17-00 17-00-19-00 19-00-22-00	Завтрак. Освобождение номеров. Отправка на базу отдыха «Новоивановская» Прибытие. Размещение в летних домиках. Обед. Отдых. Прогулка на весельных лодках. Свободное время (спортивно-игровые площадки, дровяная баня, рыбалка и охота с инструктором). Приготовление полевого ужина. Дискотека. Свободное время.
4 день	9-00-10-00 10-00	Завтрак. Отправка в г.Омск.

Направленность маршрута: р.п.Нововаршавка – с.Ермак – р.п.Нововаршавка – с.Новоивановка.

Схемы маршрута по дням представлены в приложении Б.

Свято-Покровский храм. В 1995г. Омско-Тарской Епархией в Нововаршавку Омской области была направлена чета Поплавских для организации храма. До этого момента прихожанам приходилось ездить в г.Омск или Таврический район.

Первым храмом стал обычный жилой дом по ул. Весна, который переделали и обустроили по всем церковным канонам. Сюда стали съезжаться на церковные службы жители со всего района. В праздничные дни в нём даже не хватало места всем. Вот тогда и задумались о строительстве нового просторного храма.

В 2002г. была произведена торжественная закладка первого камня на строительство нового Свято-Покровского храма.

Место выбрали очень удачное – пустырь напротив автовокзала, чтобы каждый, кто приезжает в Нововаршавку, мог сюда зайти. В годы войны на этом месте был военкомат. История показывает, что большинство юношей призывались и уходили именно с этого места. Сюда же приходили похоронки, посмертные награды.

На строительство церкви отец Сергей благословил строительную фирму «Зодиак» и её директора Владимира Штырца. Многие строители, когда приходили на работу, не могли здесь курить, ругаться – такая сила была у этого места. Сегодня это самое высокое здание. Когда въезжаешь в Нововаршавку, то купола Храма видны и при солнечном свете переливаются золотом. Это как «Маяк» - ориентир на местности и в душе.

Все иконы написаны местным иконописцем из Красного Яра Куртияном Николаем. Сегодня в храме крестят малышей, венчают браки, благословляют на доброе дело. А ещё в храме появился новый иконостас. В храме можно встретить жителей разного возраста: от детей до пожилых людей. Одни

приходят сюда, потому что это интересно. Другие – за помощью: здесь всегда помогут и поддержат как морально, так и материально [56].

Мемориальный комплекс «Воинам-землякам, сражавшимся за Родину». Установлен к 40-летию Победы в Великой Отечественной войне 1941 – 1945 гг. Руководил работой по установке заместитель председателя Дробышевского райисполкома К.В. Лакетко. По решению председателя Нововаршавского райисполкома Ю.А. Юрчагина в то же время рядом с мемориалом была посажена березовая аллея фронтовиков. В посадке саженцев принимали участие сами участники войны. В 1979 году нововаршавские школьники заложили капсулу с посланием будущему поколению на территории мемориала.

С 1986 года мемориал переименован в мемориальный комплекс. В 2015 году к 70-летию Победы была произведена реконструкция комплекса. Обновлены баннеры, плиты, расширена территория и выставлена плиткой. Работа по реконструкции инициирована решением главы Нововаршавского Муниципального района Омской области С.А. Харченко.

Обелиск воинам-землякам, погибшим в годы Великой Отечественной войны, являющийся центральным сооружением мемориального комплекса, признан объектом культурного наследия регионального значения.

Памятник детям войны. Открыт 9 мая 2017 г. на праздничном митинге, посвященном 72-ой годовщине Победы в Великой Отечественной войне. С предложением создания памятника выступила инициативная группа учащихся Нововаршавской гимназии под руководством О.Н. Захаровой. В течение 4-х лет на территории района были организованы мероприятия по сбору благотворительных средств на изготовление памятника. На благотворительный счет Совета ветеранов были перечислены денежные средства от населения района. Активную работу с населением вел ветеранский актив под руководством председателя А.А. Граф. Эскиз памятника был выполнен специалистом Нововаршавского историко-краеведческого музея А.А. Мильке.

Историко-краеведческий музей. «Сохраним историю района для новых поколений нововаршавцев», - под таким девизом работают специалисты музея, образованного на основании Постановления главы Администрации Нововаршавского района №326-п от 26.06.1996 года.

Так как на тот момент отдельного помещения не было, музей открыли в одном из классов Детской художественной школы. В небольшой экспозиции было представлено около 100 предметов, отражающих историю Нововаршавки. В 2004 музеем представлено здание в центре поселка. На площади 300 кв. метров расположены 4 выставочных зала, хранилище и кабинеты сотрудников.

В последующие годы проходило становление музея, нарабатывались традиции. Сейчас в трех селах работают филиалы музея. В основном фонде около 10000 ед. хранения. Особое внимание уделяется поисковым и исследовательским мероприятиям, они подчинены главной миссии музея – сохранению историко-культурного наследия района. В результате накапливается, изучается и публикуется материал по темам «Казахи Нововаршавского района: быт и традиции», «Страницы истории Нововаршавских немцев», «Нововаршавцы в годы ВОВ», «История населенных пунктов, предприятий и организаций» и др. В этом направлении музей сотрудничает с научными центрами Омска, Новосибирска, Саранска, Павлодара.

Работают долгосрочные социально-культурные, образовательные и выставочные проекты «Мобильный музей», «Семья в музее», «Традиции сибирской старины», «Мастера земли нововаршавской». Люди старшего поколения собираются для общения в клубе «Завалинка».

По инициативе музея разработано Положение о музейном деле в Нововаршавском районе, которое было утверждено решением Совета Нововаршавского муниципального района №108 от 22 марта 2012 года. Положение определило основу политики муниципального района в музейном деле, закрепило права и обязанности граждан, сотрудников музея и органов местного самоуправления.

Повышению эффективности музейной деятельности способствует социально-культурное партнерство с учреждениями района. Ежегодно музей участвует в школьных апрелиадах, с Детским оздоровительно-образовательным центром проводит районный конкурс «Краеведческий коллаж». Для реализации отдельных проектов объединяются ресурсы с Централизованной библиотечной системой. Украшением любого музейного мероприятия становится участие в нем творческих коллективов Районного культурно-досугового центра. Неоценимую пользу приносит сотрудничество с муниципальным архивом, редакцией районной газеты и с районом советом ветеранов.

Динамика основных показателей работы музея позволяет сделать вывод, что музей в нашем районе становится все более востребованным, его сотрудники стремятся делать все для пополнения коллекций и преумножения потока посетителей [57].

Курганы. Символами, своеобразными "воротами", при въезде в Нововаршавку являются 4 кургана. Дорога, ведущая в поселок, поднимается на вершину кургана, открывая прекрасный вид села. Давным-давно, до образования поселка, здесь тоже были люди, оставившие после себя память в виде курганных захоронений, которые археологи называют царскими.

Это ценные археологические памятники – курганные могильники, представляющие собой искусственные насыпи над древними могилами (для Омской области характерны простые земляные насыпи округлой формы), но раскопки на них не велись. Мы можем только предполагать, что они относятся, по словам археологов, ко времени, характерному бурными политическими событиями в степях Евразии. Их возраст приблизительно 1500 лет. Жители Прииртышья не были изолированы. Они участвовали во многих военных походах степняков.

Почти все курганы имеют следы грабительских раскопов в виде воронкообразного углубления в центре насыпи. Курганы грабились в разные времена и с разными целями. Грабили сородичи, зная, что с покойником кладут

самые ценные вещи, другие племена; грабили русские поселенцы в 17 – 18 веках в поисках золота.

Величина курганов различна: от 30 – 40 см до 2 – 3 метров в высоту и от 5 – 6 метров до 25 – 36 метров в ширину. Величина курганов указывает на то, что в них захоронены довольно знатные люди. Обычно вокруг курганов имеется углубление в виде канавок, образованных при насыпи курганов, но к настоящему времени их трудно обнаружить, так как насыпи курганов оплыли, а многие курганы в наши дни спажаны. Эти курганы расположены небольшой группой (4 кургана). Два из них дошли до нас в сохранившемся виде, а еще два – фактически потеряны для археологии, так как один находится под дорогой на въезде в поселок, а другой разровняли под существующее кладбище. В нашей области курганы являются самым распространенным видом археологических памятников, так как их легче других обнаружить, но по той же причине очень трудно найти не ограбленный курган. В наших степях, на которых жили скотоводческие племена, они оставили после себя незначительное число памятников, и, кроме того, регулярных археологических работ в Нововаршавском районе практически ещё не было [59].

Памятник И.Я. Герка. В селе Ермак 28 сентября 2015 г. состоялось открытие стелы с барельефом Герка И.Я. Это произошло в день, когда Иосифу Яковлевичу исполнилось бы 75 лет. Добрая память о нем собрала на площади у административного здания СПК «Ермак» много народа. Митинг начался с гимна России.

Вся жизнь Иосифа Яковлевича – это нелегкая дорога, но его жизненным кредо стало не жаловаться на судьбу, «любить жизнь, ценить красоту во всем – и работать, работать, работать.

Будучи мальчишкой, он на какое-то время оказался в детском доме: отец ушел на фронт и погиб, мать забрали в трудовую армию. Когда вернулась Варвара Михайловна к сыну – это было настоящее счастье. Иосиф Герк ценил каждое мгновение жизни рядом с дорогим человеком.

Более тридцати лет Иосиф Герк возглавлял «Ермак». Он руководил так, что прежний губернатор Леонид Полежаев говорил: «Нам бы таких руководителей как Герк, в каждый СПК – и за сельское хозяйство в области можно быть спокойным». Иосиф Герк был одним из немногих, кто в лихие девяностые сохранил коллектив, посевные площади и поголовье, а потом постепенно наращивал производство зерна, мяса и молока, наладил переработку сельхозпродукции.

За трудовые заслуги Иосиф Яковлевич отмечен многочисленными наградами, в том числе орденом «Знак Почета», медалью «За доблестный труд», медалью «За освоение целинных и залежных земель», золотой медалью «За особые заслуги перед Омской областью», медалью «За высокие достижения».

Имя Иосифа Яковлевича Герка внесено в энциклопедию «Лучшие люди России». В 1999 году ему присвоено звание «Почетный гражданин Нововаршавского района».

Улица имени И.Я.Герка. 18 августа 2014 года на заседании топонимической комиссии было принято решение о переименовании улицы Парковой в улицу имени Герка. По этой улице Иосиф Яковлевич ходил каждый день. Также на ней расположена вся социальная сфера села, входящая в круг его забот.

Глава Ермаковского сельского поселения В.Н. Немцева вручила аншлаги с надписью «Улица имени И.Я. Герка» жителям первого дома, расположенного на ней.

Соленое озеро. Жемчужиной Омской области является озеро Солёное. "Солёное" - это местное название, т.к. на картах озеро названия не имеет. Небольшое по площади (один кв. км), оно на протяжении десятилетий остаётся глубоководным. В 50-х годах прошлого века на берегу этого озера располагалась деревня Помазуново. Во все времена жители окрестных сёл в знойную погоду находили в озере прохладу и отдых. Оно славится своими целебными свойствами (по словам местных жителей). Вода в нем соленая,

поэтому в ней приятно принимать ванны и учиться плавать. На дне озера находится лечебная грязь, которая используется отдыхающими для лечения суставов, заживления ран и в косметических целях. А местные жители используют воду и грязь для лечения скота.

До недавнего времени пляж на озере отсутствовал, и пройти в воду можно было по глине через водоросли. Заботясь об укреплении здоровья своих рабочих, руководство СПК «Ермак» приняло решение о благоустройстве озера, и на его берегу была создана зона отдыха с песочным пляжем и пирсом длиной в два десятка метров, площадка для игр, кабинки для переодевания, место для принятия пищи (мангалы), мусорные контейнеры и др. Летом здесь можно позагорать, или просто посидеть в тени и подышать свежим воздухом. Расположенное в степи озеро имело на своём берегу только два десятка тополей, в давние времена посаженных людьми. Нынче здесь высажено полторы сотни саженцев берёзы и других деревьев.

Необычность этого озера заключается в том, что о нем ходят различные легенды и рассказы: о «двойном» дне, огромном гостеприимном кальмаре с глазами русалки. Если взглянуть на снимок озера, выполненный со спутника, то можно обнаружить, что озеро имеет правильную форму сердца [60].

Горячий источник. Официального названия источник не имеет, но местные жители называют его «Теплыми водами». Природа его происхождения схожа с незамерзающим источником в селе Ачаир. Температура источника равна +37,5 градусов, и не понижается даже в самые лютые сибирские морозы. Купание в таком водоеме показано при многих хронических заболеваниях: верхних дыхательных путей, при заболеваниях венной системы, остеохондрозе позвоночника и многих других. Насыщенность ощущениям придает и окружающий пейзаж. Где еще как не здесь можно купаться в бассейне с горячей водой в чистом поле и смотреть в бесконечную даль [61].

База отдыха «Новоивановская». База отдыха «Новоивановская» реализует программы активного отдыха для детей и взрослых. Отдыхающие проживают в мини-гостинице или отдельно стоящем летнем доме.

Неподалеку от базы расположено Большое Новоивановское озеро, в котором водятся налим и щука, карп и сазан, лещ и чебак, карась и другая рыба, привлекающая в «Новоивановскую» рыболовов со всей Омской области. Кроме того, база заинтересует и охотников на водоплавающую птицу.

К услугам отдыхающих «Новоивановской» дровяная баня, уютные беседки для отдыха с мангалами, расположенными рядом, спортивно-игровые площадки и лодочный парк, предоставляющий лодки для рыбалки или прогулок. Самым юным гостям базы отдыха будет интересно посетить небольшое подворье, где содержатся различные домашние животные и птицы.

В качестве развлечений персонал базы организует для гостей прогулки на весельных и моторных лодках, рыбалки, дискотеки.

3.2. Расчет стоимости тура

Рассчитаем стоимость комбинированного тура в Нововаршавский район. Стоимость тура представлена в таблице 3.2.

Таблица 3.2 – Калькуляция стоимость тура

Наименование	Стоимость на 1 человека	Стоимость на группу (10 человек)
1	2	3
Транспортные расходы	Аренда микроавтобуса Ford Transit на 4 дня: 1080 р.	10800 р.
Расходы на проживание	Мини-гостиница на 2 дня: 1600 р. База отдыха «Новоивановская» на 1 день: 300 р.	16000 р. 3000 р.
Расходы на питание	Мини-гостиница на 2 дня: 1 завтрак (140 р.) + 1 обед (350 р.) + 2 ужина (280 р.) –770 р.	7700 р.

1	2	3
	Обед в столовой с.Ермак – 250 р. База отдыха «Новоивановская» на 1 день: завтрак (150 р.) + обед (250 р.) + ужин (300 р.) – 700 руб.	2500 р. 7000 р.
Расходы на экскурсии	Услуги водителя – гида на 4 дня: 800 р. Историко-краеведческий музей: 30 р. Аренда весельных лодок: 45 р.	8000 р. 300 р. 450 р.
Расходы на страхование	Страхование на путешествия по РФ: 2000 р.	20000 р.
Итого прямых производственных затрат	7575 р.	75750 р.
Накладные расходы (10% от общей суммы прямых затрат)	758 р.	7 575 р.
Итого затрат на производство и реализацию экскурсионного продукта	8 333 р.	83 325 р.

В стоимость тура не входит следующая услуга:

Баня на базе «Новоивановская» – 600 р./3 ч.

Расчет продажной цены рассчитан в таблице 3.3.

Таблица 3.3 - Расчет продажной цены на основе затратного подхода

Итого затрат на производство и реализацию экскурсионного продукта	8 333 р.
Прибыль турфирмы (10%)	833 р.
Продажная цена без НДС	9 166 р.
НДС (20%)	1 833 р.
Продажная цена с НДС	11 000 р. – на одного человека 110 000 р. – на группу

Выводы

Проанализировав ответы респондентов к анкетированию, мы разработали тур, полностью раскрывающий потенциал Нововаршавского района. Тур «Просторы Нововаршавского района» показывает все разнообразие культурно-исторических объектов и богатство природы. По типу тур комбинированный. В программу входят экскурсии по району, в историко-краеведческий музей, поездки на автомобиле в село Ермак, на горячий источник и обладающим целебными свойствами озеро Соленое, развлекательные мероприятия на базе отдыха «Новоивановская».

Продолжительность тура составляет 4 дня/3 ночи.

Проведя расчет стоимости тура, нам удалось рассчитать итоговую стоимость на одного человека – 11000 р., на группу из 10 человек – 110000 р.

ЗАКЛЮЧЕНИЕ

Сельский туризм – это не только проживание туриста в сельском доме, но и функционирование целой инфраструктуры, которая включает хорошие транспортные сообщения между населенными пунктами, места проведения досуга, наличие служб, оказывающих различные услуги по предоставлению информации и обслуживанию, маленькие ресторанчики, кафе и трактиры. Также, немаловажным фактором является наличие на территории туристско-рекреационных ресурсов, которые могут быть использованы для организации различных видов туризма и рекреационных занятий.

Нововаршавский район обладает уникальными природными особенностями. Он расположен в зоне резко континентального климата, на одной из крупнейших равнин мира – Западно-Сибирской. На территории района протекает крупная судоходная река Иртыш, имеются более 20 озер и подземные воды. Несмотря на климатические условия, растительный и животный мир весьма разнообразен.

Маркетинговое исследование показало, что большинство респондентов заинтересовали туристско-рекреационные ресурсы Нововаршавского района. Был разработан комбинированный тур «Просторы Нововаршавского района». Выбор тура обусловлен тем, чтобы в полной мере познакомить туристов с территорией.

Таким образом, задачи решены в полном объеме, цель достигнута – разработан тур в Нововаршавский район. В ходе проведения исследования доказана гипотеза о необходимости разработки тура по данной территории.

БИБЛИОГРАФИЧЕСКИЙ СПИСОК

1. Состояние и перспективы развития сельского туризма в Российской Федерации [Электронный ресурс]. URL: http://www.mcxconsult.ru/sostoyanie_i_perspektivy_razvitiya (дата обращения: 19.06.2020).
2. Альмухамедова О.А., Виленская М.С. Перспективы развития сельского туризма в России [Электронный ресурс] // Современные наукоемкие технологии. 2013. № 10-2. С. 245-246. URL: <https://www.toptechnologies.ru/ru/article/view?id=33455> (дата обращения 01.08.2020 г.).
3. Квартальнов В.А. Туризм: теория и практика. М.: Финансы и статистика, 2014. 379 с.
4. Горчаков Я.В. Агротуризм в Европе и США: опыт фермеров // Вестник овощевода. 2009. №3. С. 39-42.
5. Вахитова З.Т. Развитие сельского туризма // Научно-исследовательские публикации. 2014. №4. С.10-13.
6. Федеральная целевая программа «Развитие внутреннего и въездного туризма в Российской Федерации (2011-2018 годы)» [Электронный ресурс]. URL: http://www.rg.ru/pril/60/73/76/644_fcp.pdf (дата обращения 21.06.2020 г.)
7. Лужанская Т.Ю., Махлинец С.С., Тебляшкина Л.И. Сельский туризм: история, настоящее и перспективы: учеб. пособие. / Под ред. И.М. Волошина. М.: Герда, 2012. 85 с.
8. Якунин В.Н. Виды туризма: историография вопроса / В.Н. Якунин // Карельский научный журнал. – 2014. – № 2. – С. 78-83.
9. Здоров А.Б. Организационно-экономические основы развития аграрного туризма: дис. ... д-ра экон. наук: спец. 08.00.05 – Экономика и управление народным хозяйством / А.Б. Здоров. – Москва, 2011.– 266 с.

10. Новаковский А.С. Апитуризм в Омской области / А.С. Новаковский, Е.А. Сергиевич // Современное состояние и потенциал развития туризма России: сборник материалов XI международной научно-практической конференции. – Омск: ОГИС, 2014. – С. 151-152.

11. Сергиевич Е.А. Основные направления развития нетрадиционного туризма в Омской области / Е.А. Сергиевич, А.С. Новаковский // Сборник материалов XI международной научно-практической конференции. – Омск: ОГИС, 2014. – С. 151-152.

12. Государственная программа Омской области «Развитие сельского хозяйства и регулирование рынков сельскохозяйственной продукции, сырья и продовольствия Омской области» от 15 октября 2013 года N 252-п (с изменениями на 26 августа 2014 года) [Электронный ресурс] // Правительство Омской области. – URL: <http://docs.cntd.ru/document/467307533> (дата обращения: 05.10.2020).

13. Реестр гостевых домов Омской области [Электронный ресурс] // «Омское Прииртышье». Туристский портал Омской области. – URL: <http://omsk-turinfo.ru/en/reestr-gostevyh-domov-omskoy-oblasti> (дата обращения: 08.11.2020).

14. Ультетерапия – оздоровление человека пчелами без укусов [Электронный ресурс] // Официальный сайт Национального союза пчеловодов Казахстана. – URL: http://www.balara.kz/index.php?id=676:ulieterapiialechenie-pchelami-bez-ukusov&option=com_k2&view=item (дата обращения: 01.12.2020).

15. Туристско-рекреационное проектирование // КиберПедия: информационный ресурс. [Электронный ресурс]. URL: <https://cyberpedia.su/17x1bc7b.html> (дата обращения 26.08.2020 г.).

16. Туристско-рекреационное проектирование // Лекции.Ком. [Электронный ресурс]. URL: <https://lektsii.com/2-24159.html> (дата обращения 26.08.2020 г.).

17. ГОСТ Р 50690-2017 Туристские услуги. Общие требования // Электронный фонд правовой и нормативно-технической документации

[Электронный ресурс]. URL: <http://docs.cntd.ru/document/1200157390> (дата обращения 29.10.2020 г.).

18. ГОСТ Р 53522-2009 Туристские и экскурсионные услуги. Основные положения // Электронный фонд правовой и нормативно-технической документации [Электронный ресурс]. URL: <http://docs.cntd.ru/document/1200077638> (дата обращения 29.10.2020 г.).

19. ГОСТ Р 50681-2010 Туристские услуги. Проектирование туристских услуг // Электронный фонд правовой и нормативно-технической документации [Электронный ресурс]. URL: <http://docs.cntd.ru/document/1200083215> (дата обращения 29.10.2020 г.).

20. ГОСТ Р 54601-2011 Туристские услуги. Безопасность активных видов туризма. Общие положения // Электронный фонд правовой и нормативно-технической документации [Электронный ресурс]. URL: <http://docs.cntd.ru/document/1200094461> (дата обращения 29.10.2020 г.).

21. ГОСТ 32612-2014 Туристские услуги. Информация для потребителей. Общие требования // Электронный фонд правовой и нормативно-технической документации [Электронный ресурс]. URL: <http://docs.cntd.ru/document/1200110998> (дата обращения 29.10.2020 г.).

22. ГОСТ Р 54600-2011 Туристские услуги. Услуги турагентств. Общие требования // Электронный фонд правовой и нормативно-технической документации [Электронный ресурс]. URL: <http://docs.cntd.ru/document/1200095897> (дата обращения 29.10.2020 г.).

23. ГОСТ Р 54605-2017 Туристские услуги. Услуги детского туризма. Общие требования // Электронный фонд правовой и нормативно-технической документации [Электронный ресурс]. URL: <http://docs.cntd.ru/document/1200157391> (дата обращения 29.10.2020 г.).

24. ГОСТ Р 55881-2016 Туристские услуги. Общие требования к деятельности горнолыжных комплексов // Электронный фонд правовой и

нормативно-технической

документации [Электронный ресурс]. URL: <http://docs.cntd.ru/document/1200138357> (дата обращения 29.10.2020 г.).

25. ГОСТ Р 56197-2014 Туристические информационные центры. Туристская информация и услуги приема // Электронный фонд правовой и нормативно-технической документации [Электронный ресурс]. URL: <http://docs.cntd.ru/document/1200114181> (дата обращения 29.10.2020 г.).

26. ГОСТ Р 55889-2013 Услуги общественного питания. Система менеджмента безопасности продукции общественного питания// Электронный фонд правовой и нормативно-технической документации [Электронный ресурс]. URL: <http://docs.cntd.ru/document/1200116601> (дата обращения 29.10.2020 г.).

27. ГОСТ Р 56221-2014 Туристические услуги. Речные круизы. Общие требования // Электронный фонд правовой и нормативно-технической документации [Электронный ресурс]. URL: <http://docs.cntd.ru/document/1200114275> (дата обращения 29.10.2020 г.).

28. ГОСТ Р 56597-2015 Приключенческий туризм. Лидеры. Компетенция персонала // Электронный фонд правовой и нормативно-технической документации [Электронный ресурс]. URL: <http://docs.cntd.ru/document/1200124392> (дата обращения 29.10.2020 г.).

29. ГОСТ Р 56642-2015 Туристические услуги. Экологический туризм. Общие требования // Электронный фонд правовой и нормативно-технической документации [Электронный ресурс]. URL: <http://docs.cntd.ru/document/1200124943> (дата обращения 29.10.2020 г.).

30. ГОСТ Р 56643-2015 Туристические услуги. Личная безопасность туриста // Электронный фонд правовой и нормативно-технической документации [Электронный ресурс]. URL: <http://docs.cntd.ru/document/1200124944> (дата обращения 29.10.2020 г.).

31. ГОСТ Р 57279-2016 Туристические услуги. Оценка качества и безопасности предоставления услуг горнолыжных комплексов // Электронный

фонд правовой и нормативно-технической документации [Электронный ресурс]. URL: <http://docs.cntd.ru/document/1200141718> (дата обращения 29.10.2020 г.).

32. ГОСТ Р 57280-2016 Туристические услуги. Общие требования к предоставлению услуг горнолыжного туризма // Электронный фонд правовой и нормативно-технической документации [Электронный ресурс]. URL: <http://docs.cntd.ru/document/1200141719> (дата обращения 29.10.2020 г.).

33. ГОСТ Р 57286-2016 Услуги социального туризма. Туристские услуги для людей пожилого возраста. Общие требования // Электронный фонд правовой и нормативно-технической документации [Электронный ресурс]. URL: <http://docs.cntd.ru/document/1200142463> (дата обращения 29.10.2020 г.).

34. ГОСТ Р 57287-2016 Туристские услуги, предоставляемые на особо охраняемых природных территориях. Требования // Электронный фонд правовой и нормативно-технической документации [Электронный ресурс]. URL: <http://docs.cntd.ru/document/1200142464> (дата обращения 29.10.2020 г.).

35. ГОСТ Р 57805-2017 Туристские услуги. Водный туризм. Общие требования // Электронный фонд правовой и нормативно-технической документации [Электронный ресурс]. URL: <http://docs.cntd.ru/document/1200157119> (дата обращения 29.10.2020 г.).

36. ГОСТ Р 57806-2017 Туристские услуги в области самодеятельного туризма. Общие требования // Электронный фонд правовой и нормативно-технической документации [Электронный ресурс]. URL: <http://docs.cntd.ru/document/1200157120> (дата обращения 29.10.2020 г.).

37. ГОСТ Р 57807-2017 Туристские услуги. Требования к экскурсоводам (гидам) // Электронный фонд правовой и нормативно-технической документации [Электронный ресурс]. URL: <http://docs.cntd.ru/document/1200157121> (дата обращения 29.10.2020г.).

38. ГОСТ Р ЕН 13809-2012 Туристские услуги. Туроператоры и турагенты. Терминология // Электронный фонд правовой и нормативно-

технической документации [Электронный ресурс]. URL: <http://docs.cntd.ru/document/1200102584> (дата обращения 29.10.2020 г.).

39. ГОСТ Р ЕН 15565-2012 Туристские услуги. Требования к обеспечению профессиональной подготовки туристских гидов и программам повышения квалификации // Электронный фонд правовой и нормативно-технической документации [Электронный ресурс]. URL: <http://docs.cntd.ru/document/1200102040> (дата обращения 29.10.2020 г.).

40. ГОСТ Р ИСО 13810-2016 Туристские услуги. Промышленный туризм. Предоставление услуг // Электронный фонд правовой и нормативно-технической документации [Электронный ресурс]. URL: <http://docs.cntd.ru/document/1200142466> (дата обращения 29.10.2020 г.).

41. ГОСТ Р ИСО 21103-2015 Приключенческий туризм. Информация для участников // Электронный фонд правовой и нормативно-технической документации [Электронный ресурс]. URL: <http://docs.cntd.ru/document/1200124395> (дата обращения 29.10.2020 г.).

42. ГОСТ Р 58187-2018 Туристские услуги. Кемпинги. Общие требования // Электронный фонд правовой и нормативно-технической документации [Электронный ресурс]. URL: <http://docs.cntd.ru/document/1200159998> (дата обращения 29.10.2020 г.).

43. ГОСТ 32611-2014 Туристские услуги. Требования по обеспечению безопасности туристов // Электронный фонд правовой и нормативно-технической документации [Электронный ресурс]. URL: <http://docs.cntd.ru/document/1200110997> (дата обращения 29.10.2020 г.).

44. ГОСТ 32613-2014 Туристские услуги. Услуги туризма для людей с ограниченными физическими возможностями. Общие требования // Электронный фонд правовой и нормативно-технической документации [Электронный ресурс]. URL: <http://docs.cntd.ru/document/1200110999> (дата обращения 29.10.2020 г.).

45. Граф, А.В. Изучая прошлое, создаем будущее: учебное пособие по истории Нововаршавского района / Е.Г. Лысенко, Н.А. Шаравина, С.А. Шик – Нововаршавка, 2000. – 180 с.

46. Аграрные образовательные маршруты в Нововаршавском районе // Система образования Нововаршавского муниципального района Омской области [Электронный ресурс]. URL: <http://moio.novovarshavskom-raione.ru/index.php/news/195-agrarnye-obrazovatelnye-marshruty-v-novovarshavskom-raione> (дата обращения 17.11.2020 г.).

47. Нововаршавский район // Академик [Электронный ресурс]. URL: <https://biograf.academic.ru/dic.nsf/ruwiki/1066409> (дата обращения 10.11.2020 г.).

48. Герб Нововаршавского района // Bank Gorodov [Электронный ресурс]. URL: <https://www.bankgorodov.ru/area/novovarshavskii-raion/gerb> (дата обращения 16.10.2020 г.).

49. Косколь, озеро (Нововаршавский район, Омская область) // ОмскВики, 2012 [Электронный ресурс]. URL: <https://wiki.obr55.ru/> (дата обращения: 06.06.2020).

50. Тюлькина, Т.И. Один день из 115 лет / Т.И. Тюлькина. – Омск: Издательский центр «КАН», 2019. – 108 с.

51. Нововаршавка и Нововаршавский район // Гид [Электронный ресурс]. URL: <http://www.novosibirskgid.ru/omskaya/novovarshavka/map.html> (дата обращения 16.11.2020 г.).

52. Новости города БезФормата Омск // Современный дом отдыха локомотивных бригад открыт на станции Иртышское [Электронный ресурс]. URL: <http://omsk.bezformata.com/listnews/otdiha-lokomotivnih-brigad-otkrit/65518123/> (дата обращения 17.04.2020 г.).

53. Новоивановская, база отдыха // Гид [Электронный ресурс]. URL: <http://www.novosibirskgid.ru/omskaya/novovarshavka/novoivanovskaya.html> (дата обращения 17.11.2020 г.).

54. Образовательный туризм // Сайт МБОУ «Русановская ООШ» Нововаршавского района Омской области [Электронный ресурс]. URL:

<http://ourusan.n-varsh.obr55.ru/site/index.php/shkola/obrazovatelnyj-turizm> (дата обращения 17.04.2020 г.).

55. Диянова А.М. Этнографический туризм в ауле Каразюк: отправляемся в Азиатскую экспедицию / А.М. Диянова // Открытая независимая газета. Форум педагогов, учеников, родителей. Образовательный перекресток. – 2018. – №3. – С. 4-5

56. Свято-Покровский храм (Нововаршавский район, Омская область) // ОмскВики, 2009 [Электронный ресурс]. URL: <https://wiki.obr55.ru/> (дата обращения: 02.08.2020).

57. История музея // Нововаршавский историко-краеведческий музей [Электронный ресурс]. URL: https://nikm.omsk.muzkult.ru/istorija_muzjeja (дата обращения: 14.07.2020).

58. Конииков Б.А. Тайны древних курганов / Б.А. Конииков. – Омское книжное издательство, Омск, 1990. – 141 с.

59. Курганы (Нововаршавский район, Омская область) // ОмскВики, 2009 [Электронный ресурс]. URL: <https://wiki.obr55.ru/> (дата обращения: 02.08.2020).

60. Солёное озеро (Нововаршавский район, Омская область) // ОмскВики [Электронный ресурс]. URL: <https://wiki.obr55.ru/> (дата обращения: 13.06.2020).

61. Источник бодрости // КЦСОН Нововаршавского района [Электронный ресурс]. URL: <http://xn----8sbaahac2dgy1b2a0fub.xn--p1ai/1312-2/> (дата обращения: 09.06.2020).

ПРИЛОЖЕНИЯ

Приложение А

Анкета.

В опросе приняло 76 человек.

1. Уточните Ваш пол?

- Мужской.
- Женский.

1. Укажите Ваш возраст?

- 18 – 25.
- 25 – 35.
- 40 – 60.
- 60 и более.

2. Как часто Вы выезжаете на отдых?

- 1 раз в год.
- 2 раза в год.
- Более 2 раз в год.

3. Какой вид туров предпочитаете?

- Культурно-познавательный
- Событийный
- Охота, рыбалка
- Семейный отдых

4. Как Вы относитесь к внутреннему туризму?

- Положительно.
- Нейтрально.
- Отрицательно.

5. Что Вас больше привлекает на отдыхе?

- Природа.

- Культурно-исторические объекты.
- Климат.

6. Посещали ли Вы Нововаршавский район?

- Да.
- Нет.

7. Хотели бы Вы ознакомиться с рекреационными ресурсами
Нововаршавского района?

- Да.
- Нет.

8. Какие ресурсы для отдыха и туризма Нововаршавского района Вас
больше привлекают?

- Исторические памятники, музеи.
- Курганы.
- База отдыха.
- Соленое озеро, горячий источник

Приложение Б

Схемы маршрута программы тура по дням

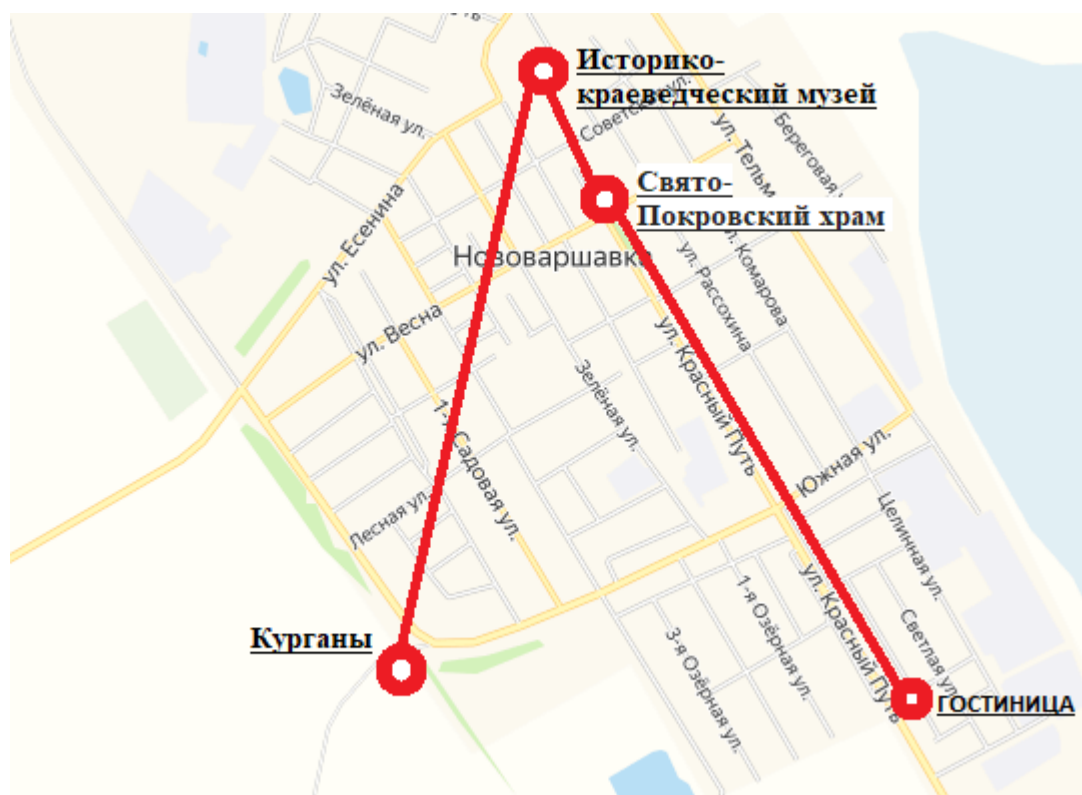


Рисунок 1. Схема маршрута (день 1)

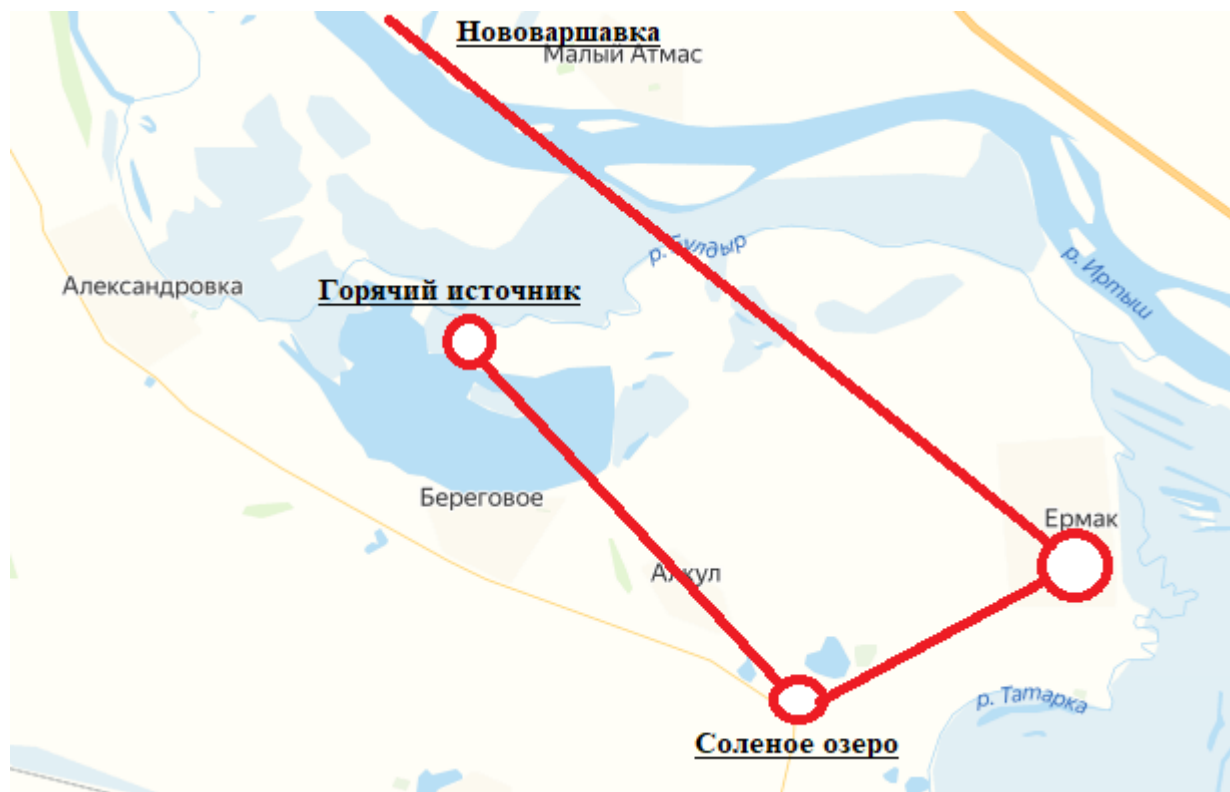


Рисунок 2. Схема маршрута (день 2)



Рисунок 3. Схема маршрута (день 3)